



KARTA ADRESOWA ZABYTKU NIERUCHOMEGO

1

3. Miejscowość:

UJŚCIE

4. Adres:

1. Nazwa :

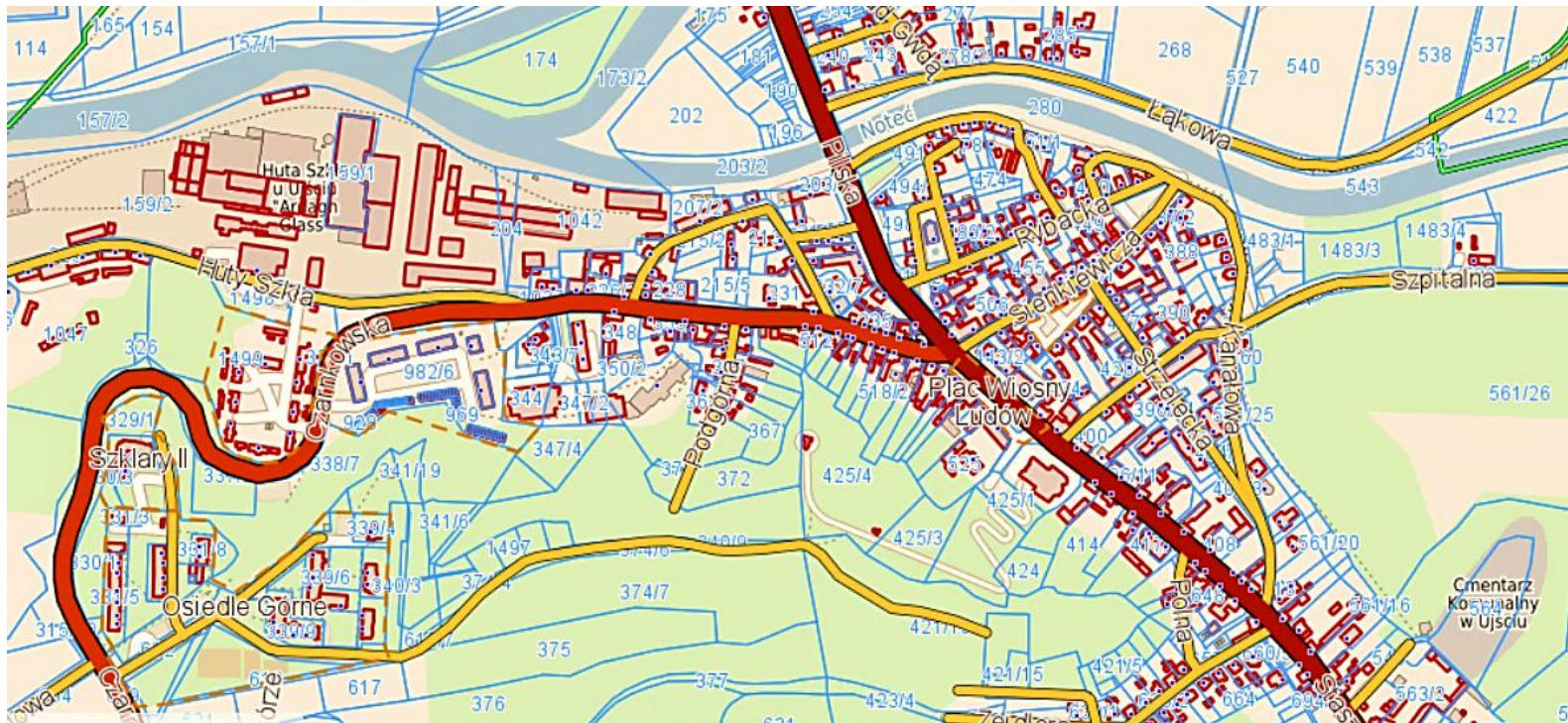
historyczny układ urbanistyczny miasta

2. Czas powstania :

XV, XIX wiek

8. Fotografia albo mapa

- Ukierunkowanie mapki: N



5. Przynależność administracyjna:

województwo	wielkopolskie
powiat	pilski
gmina	Ujście

6. Formy ochrony:

593/Wlkp/A
z dnia 13.03.2008 r.

7. Opracowanie karty adresowej
(autor i data):

Artur Michalak
10/12/2018

Mapka poglądowa, nie mająca charakteru dok. urzędowego (baza danych: Powiat pilski - na platformie Geo-System)



KARTA ADRESOWA ZABYTKU NIERUCHOMEGO

2

3. Miejscowość:

UJŚCIE

4. Adres:

pl. Wiosny Ludów

dz. 412

1. Nazwa :

kościół parafialny p.w. Św. Mikołaja

2. Czas powstania :

lata 1906 -1907

8. Fotografia albo mapa

- Strzałka na mapce wskazuje kierunek ujęcia zdjęcia

- Ukierunkowanie mapki: N



Mapka poglądowa, nie mająca charakteru dok. urzędowego
(baza danych: Powiat pilski - na platformie Geo-System)



5. Przynależność administracyjna:

województwo wielkopolskie

powiat pilski

gmina Ujście

6. Formy ochrony:

A-514 z dnia 14.02.1985 r.

7. Opracowanie karty adresowej
(autor i data):

Artur Michalak

10/12/2018



KARTA ADRESOWA ZABYTKU NIERUCHOMEGO

3

3. Miejscowość:

UJŚCIE

4. Adres:

pl. Wiosny Ludów
dz. 425/1

1. Nazwa :

cmentarz przykościelny

2. Czas powstania :

XV wiek

8. Fotografia albo mapa

- Strzałka na mapce wskazuje kierunek ujęcia zdjęcia
- Ukierunkowanie mapki: N



Mapka poglądowa, nie mająca charakteru dok. urzędowego
(baza danych: Powiat pilski - na platformie Geo-System)



5. Przynależność administracyjna:

województwo	wielkopolskie
powiat	pilski
gmina	Ujście

6. Formy ochrony:

A-788 z dnia 22.04.1997 r.

7. Opracowanie karty adresowej

(autor i data):

Artur Michalak

10/12/2018



KARTA ADRESOWA ZABYTKU NIERUCHOMEGO

4

3. Miejscowość:

UJŚCIE

4. Adres:

pl. Wiosny Ludów

dz. 525

1. Nazwa :

dom parafialny, ob. warsztat terapii zajęciowej

2. Czas powstania :

lata 1906 -1907

8. Fotografia albo mapa

- Strzałka na mapce wskazuje kierunek ujęcia zdjęcia

- Ukierunkowanie mapki: N



Mapka poglądowa, nie mająca charakteru dok. urzędowego
(baza danych: Powiat pilski - na platformie Geo-System)



5. Przynależność administracyjna:

województwo

wielkopolskie

powiat

pilski

gmina

Ujście

6. Formy ochrony:

7. Opracowanie karty adresowej

(autor i data):

Artur Michalak

10/12/2018



KARTA ADRESOWA ZABYTKU NIERUCHOMEGO

5

3. Miejscowość:

4. Adres:
dz.

1. Nazwa :

park kalwaryjski - " Kalwaria Ujska"

2. Czas powstania :

lata 1891 - 1908

8. Fotografia albo mapa

- Strzałka na mapce wskazuje kierunek ujęcia zdjęcia
- Ukierunkowanie mapki: N



Mapka poglądowa, nie mająca charakteru dok. urzędowego
(baza danych: Powiat pilski - na platformie Geo-System)



5. Przynależność administracyjna:

województwo wielkopolskie

powiat pilski

gmina Ujście

6. Formy ochrony:

A-787 z dnia 22.04.1997 r.

7. Opracowanie karty adresowej
(autor i data):

Artur Michalak
10/12/2018



KARTA ADRESOWA ZABYTKU NIERUCHOMEGO

6

3. Miejscowość:

UJŚCIE

4. Adres:

dz. 425/4

1. Nazwa :

zameczek Belle Vue, ob. kaplica grobu Pańskiego

2. Czas powstania :

początek XX wieku

8. Fotografia albo mapa

- Strzałka na mapce wskazuje kierunek ujęcia zdjęcia
- Ukierunkowanie mapki: N



Mapka poglądowa, nie mająca charakteru dok. urzędowego
(baza danych: Powiat pilski - na platformie Geo-System)



5. Przynależność administracyjna:

województwo	wielkopolskie
powiat	pilski
gmina	Ujście

6. Formy ochrony:

A-787 z dnia 22.04.1997 r.

7. Opracowanie karty adresowej
(autor i data):

Artur Michalak

10/12/2018



KARTA ADRESOWA ZABYTKU NIERUCHOMEGO

7

3. Miejscowość:

UJŚCIE

4. Adres:

pl. Wiosny Ludów 2

dz. 433

1. Nazwa :

ratusz

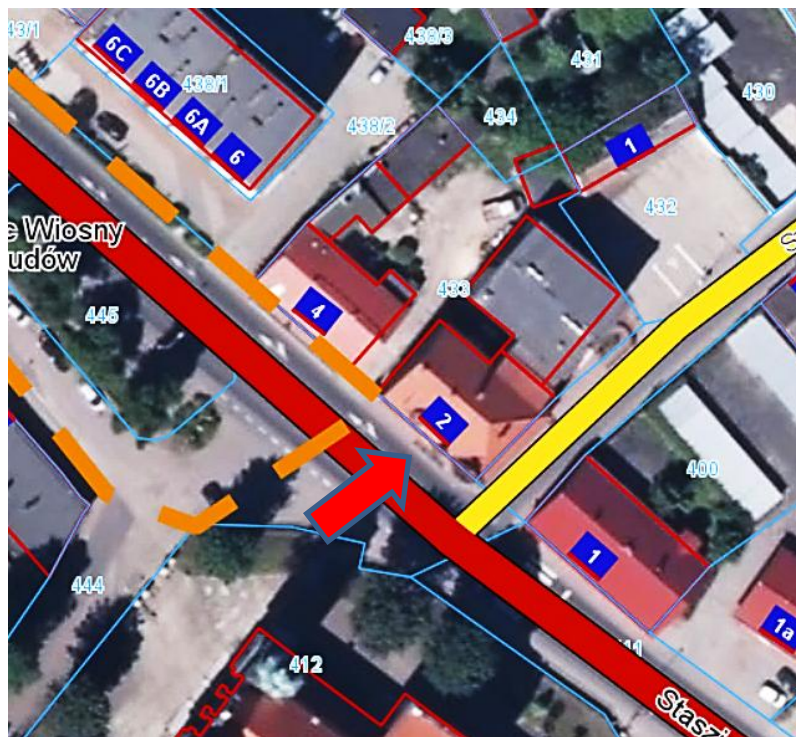
2. Czas powstania :

1903 rok

8. Fotografia albo mapa

- Strzałka na mapce wskazuje kierunek ujęcia zdjęcia

- Ukierunkowanie mapki: N



Mapka poglądowa, nie mająca charakteru dok. urzędowego
(baza danych: Powiat pilski - na platformie Geo-System)



5. Przynależność administracyjna:

województwo wielkopolskie

powiat pilski

gmina Ujście

6. Formy ochrony:

A-776 z dnia 14.05.1996 r.

7. Opracowanie karty adresowej
(autor i data):

Artur Michalak

10/12/2018



KARTA ADRESOWA ZABYTKU NIERUCHOMEGO

8

3. Miejscowość:

UJŚCIE

4. Adres:

Stary Rynek 12

dz. 497

1. Nazwa :

kościół ewangelicki

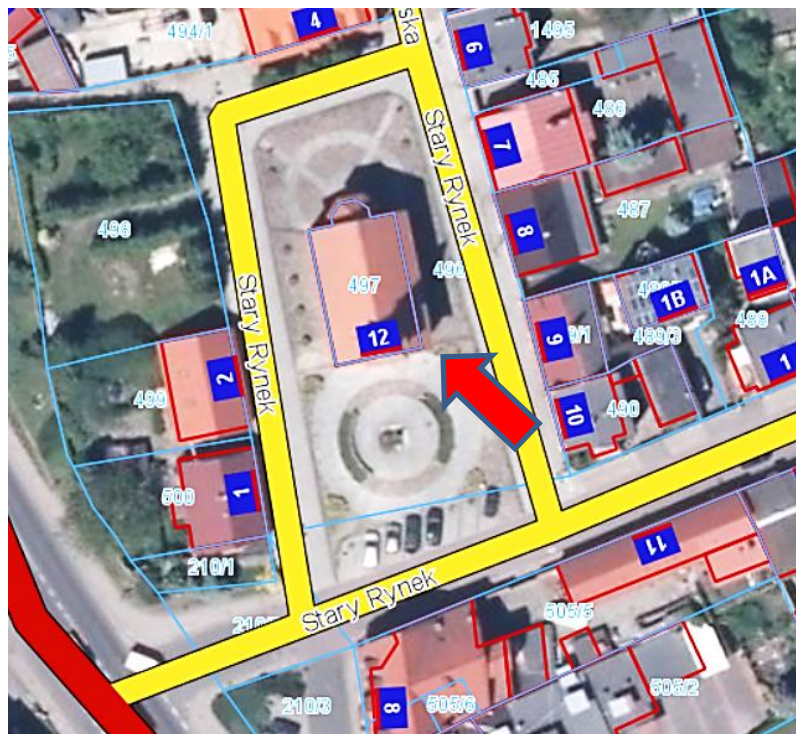
2. Czas powstania :

1851 rok

8. Fotografia albo mapa

- Strzałka na mapce wskazuje kierunek ujęcia zdjęcia

- Ukierunkowanie mapki: N



Mapka poglądowa, nie mająca charakteru dok. urzędowego
(baza danych: Powiat pilski - na platformie Geo-System)



5. Przynależność administracyjna:

województwo wielkopolskie

powiat pilski

gmina Ujście

6. Formy ochrony:

A-769 z dnia 27.11.1995 r.

7. Opracowanie karty adresowej
(autor i data):

Artur Michalak

10/12/2018



KARTA ADRESOWA ZABYTKU NIERUCHOMEGO

9

3. Miejscowość:

UJŚCIE

4. Adres:

Stary Rynek 4

dz. 494/1

1. Nazwa :

pastorówka

2. Czas powstania :

połowa XIX wieku

8. Fotografia albo mapa

- Strzałka na mapce wskazuje kierunek ujęcia zdjęcia

- Ukierunkowanie mapki: N



Mapka poglądowa, nie mająca charakteru dok. urzędowego
(baza danych: Powiat pilski - na platformie Geo-System)



5. Przynależność administracyjna:

województwo

wielkopolskie

powiat

pilski

gmina

Ujście

6. Formy ochrony:

A-598 z dnia 10.05.1989 r.

7. Opracowanie karty adresowej

(autor i data):

Artur Michalak

10/12/2018



KARTA ADRESOWA ZABYTKU NIERUCHOMEGO

10

3. Miejscowość:

UJŚCIE

4. Adres:

dz. 341/8

1. Nazwa :

cmentarz ewangelicki

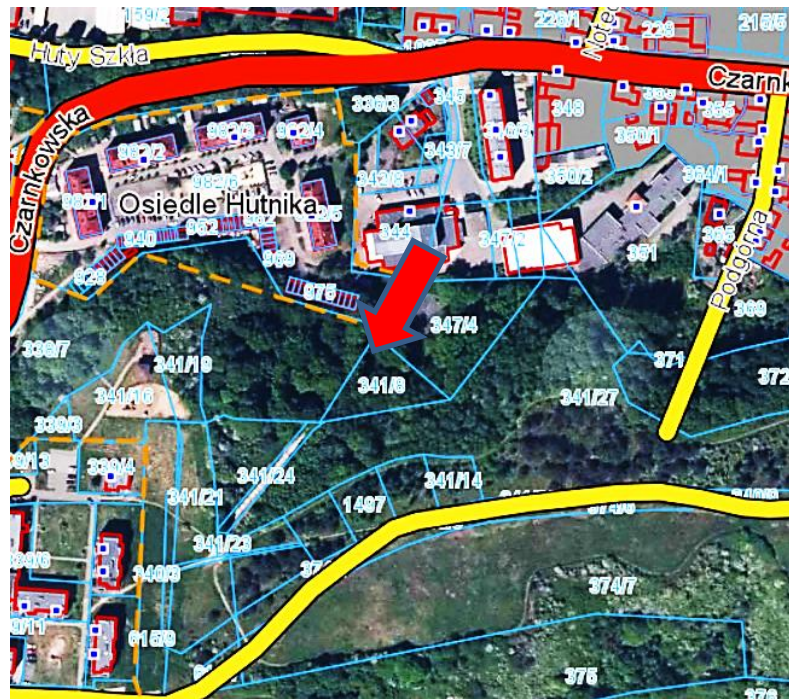
2. Czas powstania :

koniec XIX wieku

8. Fotografia albo mapa

- Strzałka na mapce wskazuje kierunek ujęcia zdjęcia

- Ukierunkowanie mapki: N



Mapka poglądowa, nie mająca charakteru dok. urzędowego
(baza danych: Powiat pilski - na platformie Geo-System)



5. Przynależność administracyjna:

województwo wielkopolskie

powiat pilski

gmina Ujście

6. Formy ochrony:

7. Opracowanie karty adresowej

(autor i data):

Artur Michalak

10/12/2018



KARTA ADRESOWA ZABYTKU NIERUCHOMEGO

11

3. Miejscowość:

UJŚCIE

4. Adres:

ul. Czarnkowska 6

dz. 236

1. Nazwa :

dom

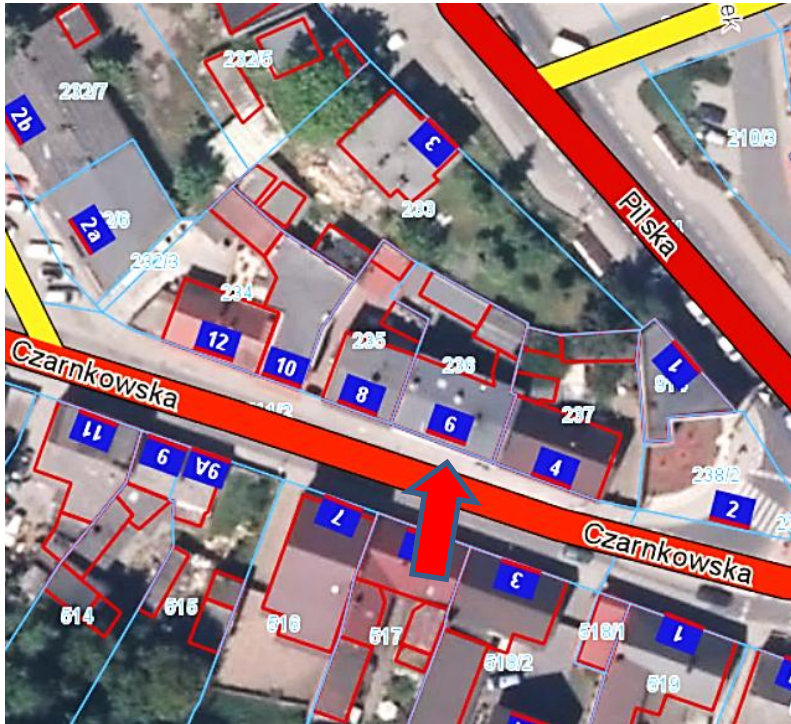
2. Czas powstania :

4 ćwierć XIX wieku

8. Fotografia albo mapa

- Strzałka na mapce wskazuje kierunek ujęcia zdjęcia

- Ukierunkowanie mapki: N



Mapka poglądowa, nie mająca charakteru dok. urzędowego
(baza danych: Powiat pilski - na platformie Geo-System)



5. Przynależność administracyjna:

województwo wielkopolskie

powiat pilski

gmina Ujście

6. Formy ochrony:

7. Opracowanie karty adresowej

(autor i data):

Artur Michalak

10/12/2018



KARTA ADRESOWA ZABYTKU NIERUCHOMEGO

12

3. Miejscowość:

UJŚCIE

4. Adres:

ul. Czarnkowska 15

dz. 360

1. Nazwa :

dom

2. Czas powstania :

4 ćwierć XIX wieku

8. Fotografia albo mapa

- Strzałka na mapce wskazuje kierunek ujęcia zdjęcia

- Ukierunkowanie mapki: N



Mapka poglądowa, nie mająca charakteru dok. urzędowego

(baza danych: Powiat pilski - na platformie Geo-System)



5. Przynależność administracyjna:

województwo

wielkopolskie

powiat

pilski

gmina

Ujście

6. Formy ochrony:

7. Opracowanie karty adresowej

(autor i data):

Artur Michalak

10/12/2018



KARTA ADRESOWA ZABYTKU NIERUCHOMEGO

13

3. Miejscowość:

UJŚCIE

4. Adres:

ul. Czarnkowska 23

dz. 354/2

1. Nazwa :

dom

2. Czas powstania :

4 ćwierć XIX wieku

8. Fotografia albo mapa

- Strzałka na mapce wskazuje kierunek ujęcia zdjęcia

- Ukierunkowanie mapki: N



Mapka poglądowa, nie mająca charakteru dok. urzędowego
(baza danych: Powiat pilski - na platformie Geo-System)



5. Przynależność administracyjna:

województwo wielkopolskie

powiat pilski

gmina Ujście

6. Formy ochrony:

7. Opracowanie karty adresowej
(autor i data):

Artur Michalak

10/12/2018



KARTA ADRESOWA ZABYTKU NIERUCHOMEGO

14

3. Miejscowość:

UJŚCIE

4. Adres:

ul. Czarnkowska 26

dz. 1038

1. Nazwa :

dom

2. Czas powstania :

koniec XIX wieku

8. Fotografia albo mapa

- Strzałka na mapce wskazuje kierunek ujęcia zdjęcia

- Ukierunkowanie mapki: N



Mapka poglądowa, nie mająca charakteru dok. urzędowego

(baza danych: Powiat pilski - na platformie Geo-System)



5. Przynależność administracyjna:

województwo wielkopolskie

powiat pilski

gmina Ujście

6. Formy ochrony:

7. Opracowanie karty adresowej

(autor i data):

Artur Michalak

10/12/2018



KARTA ADRESOWA ZABYTKU NIERUCHOMEGO

15

3. Miejscowość:

UJŚCIE

4. Adres:

ul. Czarnkowska 28

dz. 1038

1. Nazwa :

dom

2. Czas powstania :

koniec XIX wieku

8. Fotografia albo mapa

- Strzałka na mapce wskazuje kierunek ujęcia zdjęcia

- Ukierunkowanie mapki: N



Mapka poglądowa, nie mająca charakteru dok. urzędowego
(baza danych: Powiat pilski - na platformie Geo-System)



5. Przynależność administracyjna:

województwo wielkopolskie

powiat pilski

gmina Ujście

6. Formy ochrony:

7. Opracowanie karty adresowej
(autor i data):

Artur Michalak

10/12/2018



KARTA ADRESOWA ZABYTKU NIERUCHOMEGO

16

3. Miejscowość:

UJŚCIE

4. Adres:

ul. Czarnkowska 29

dz. 348

1. Nazwa :

dom

2. Czas powstania :

koniec XIX wieku

8. Fotografia albo mapa

- Strzałka na mapce wskazuje kierunek ujęcia zdjęcia

- Ukierunkowanie mapki: N



Mapka poglądowa, nie mająca charakteru dok. urzędowego
(baza danych: Powiat pilski - na platformie Geo-System)



5. Przynależność administracyjna:

województwo wielkopolskie

powiat pilski

gmina Ujście

6. Formy ochrony:

7. Opracowanie karty adresowej
(autor i data):

Artur Michalak

10/12/2018



KARTA ADRESOWA ZABYTKU NIERUCHOMEGO

17

3. Miejscowość:

UJŚCIE

4. Adres:

ul. Huty Szkła

dz. 1499

1. Nazwa :

budynek w zespole huty

2. Czas powstania :

początek XX wieku

8. Fotografia albo mapa

- Strzałka na mapce wskazuje kierunek ujęcia zdjęcia

- Ukierunkowanie mapki: N



Mapka poglądowa, nie mająca charakteru dok. urzędowego
(baza danych: Powiat pilski - na platformie Geo-System)



5. Przynależność administracyjna:

województwo wielkopolskie

powiat pilski

gmina Ujście

6. Formy ochrony:

7. Opracowanie karty adresowej

(autor i data):

Artur Michalak

10/12/2018



KARTA ADRESOWA ZABYTKU NIERUCHOMEGO

18

3. Miejscowość:

UJŚCIE

4. Adres:

ul. Huty Szkła

dz. 159/2

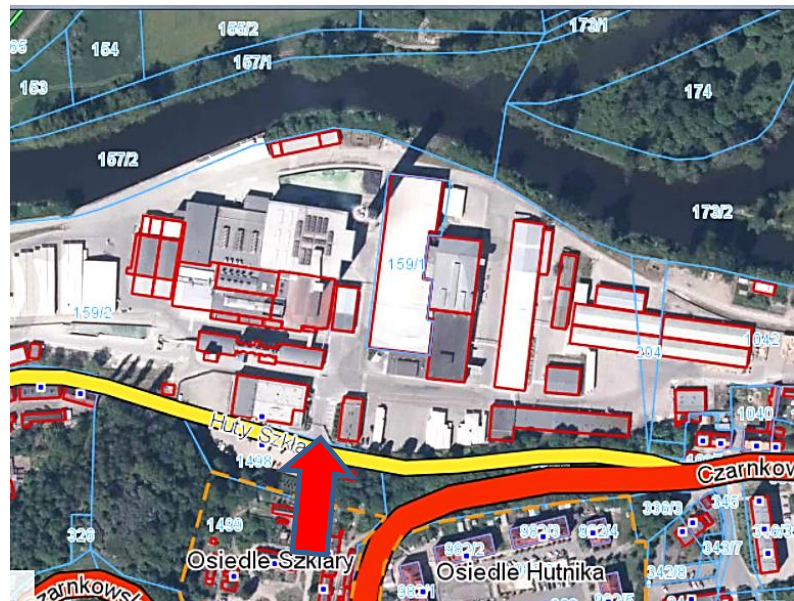
1. Nazwa :

huta szkła „Ujście”

8. Fotografia albo mapa

- Strzałka na mapce wskazuje kierunek ujęcia zdjęcia

- Ukierunkowanie mapki: N



Mapka poglądowa, nie mająca charakteru dok. urzędowego
(baza danych: Powiat pilski - na platformie Geo-System)

2. Czas powstania :

1809 rok, XIX wiek, początek XX wieku



5. Przynależność administracyjna:

województwo wielkopolskie

powiat pilski

gmina Ujście

6. Formy ochrony:

7. Opracowanie karty adresowej
(autor i data):

Artur Michalak

10/12/2018



KARTA ADRESOWA ZABYTKU NIERUCHOMEGO

19

3. Miejscowość:

UJŚCIE

4. Adres:

ul. Piłska 6

dz. 510

1. Nazwa :

dom

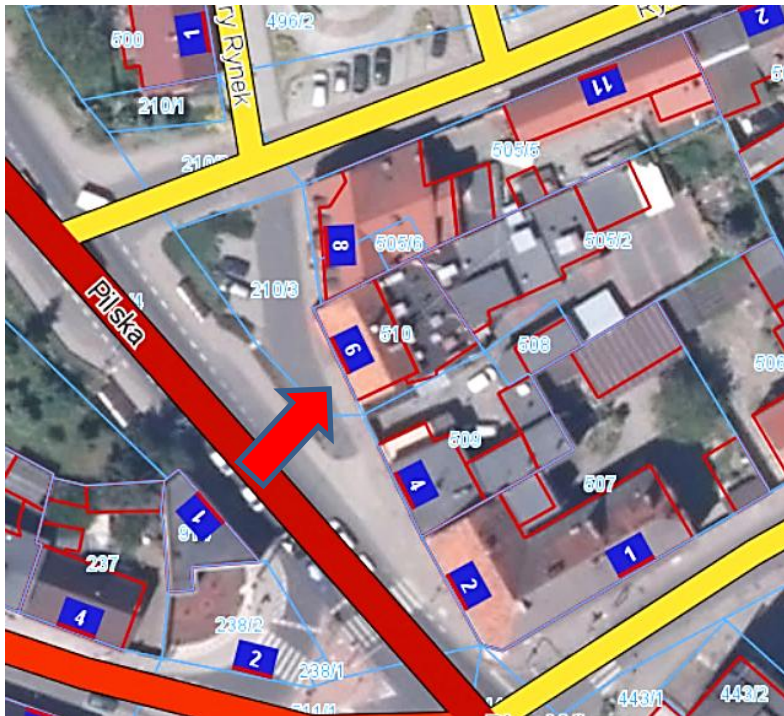
2. Czas powstania :

4 ćwierć XIX wieku

8. Fotografia albo mapa

- Strzałka na mapce wskazuje kierunek ujęcia zdjęcia

- Ukierunkowanie mapki: N



Mapka poglądowa, nie mająca charakteru dok. urzędowego
(baza danych: Powiat pilski - na platformie Geo-System)



5. Przynależność administracyjna:

województwo

wielkopolskie

powiat

pilski

gmina

Ujście

6. Formy ochrony:

7. Opracowanie karty adresowej

(autor i data):

Artur Michalak

10/12/2018



KARTA ADRESOWA ZABYTKU NIERUCHOMEGO

20

3. Miejscowość:

UJŚCIE

4. Adres:

ul. Piłska 7

dz. 301

1. Nazwa :

dom

2. Czas powstania :

początek XX wieku

8. Fotografia albo mapa

- Strzałka na mapce wskazuje kierunek ujęcia zdjęcia

- Ukierunkowanie mapki: N



Mapka poglądowa, nie mająca charakteru dok. urzędowego
(baza danych: Powiat pilski - na platformie Geo-System)



5. Przynależność administracyjna:

województwo wielkopolskie

powiat pilski

gmina Ujście

6. Formy ochrony:

7. Opracowanie karty adresowej
(autor i data):

Artur Michalak

10/12/2018



KARTA ADRESOWA ZABYTKU NIERUCHOMEGO

21

3. Miejscowość:

UJŚCIE

4. Adres:

ul. Piłska 11

dz. 177

1. Nazwa :

dom

2. Czas powstania :

początek XX wieku

8. Fotografia albo mapa

- Strzałka na mapce wskazuje kierunek ujęcia zdjęcia

- Ukierunkowanie mapki: N



Mapka poglądowa, nie mająca charakteru dok. urzędowego
(baza danych: Powiat piłski - na platformie Geo-System)



5. Przynależność administracyjna:

województwo

wielkopolskie

powiat

piłski

gmina

Ujście

6. Formy ochrony:

7. Opracowanie karty adresowej

(autor i data):

Artur Michalak

10/12/2018



KARTA ADRESOWA ZABYTKU NIERUCHOMEGO

22

3. Miejscowość:

UJŚCIE

4. Adres:

ul. Piłska 13

dz. 171/2

1. Nazwa :

budynek straży granicznej

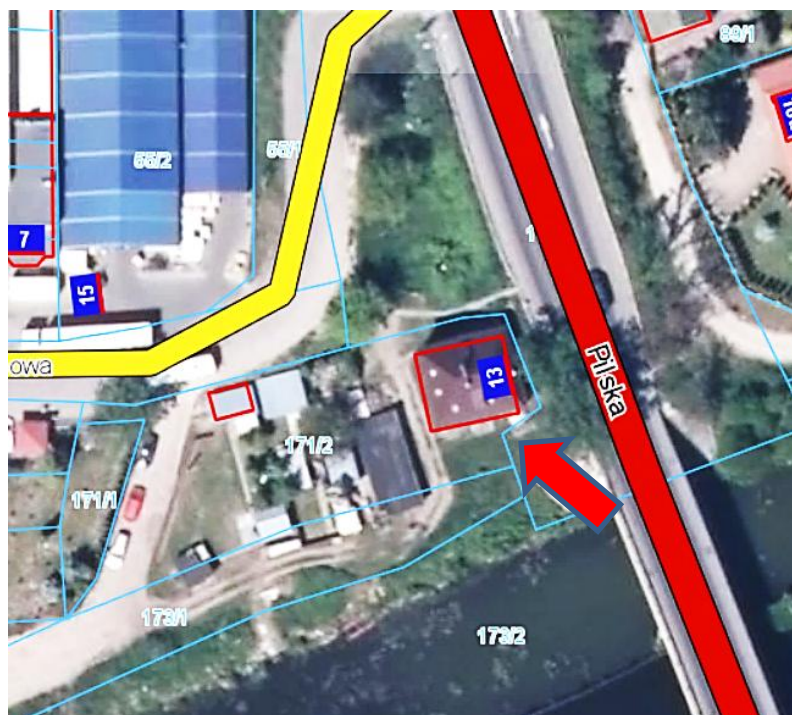
2. Czas powstania :

ok. 1920 roku

8. Fotografia albo mapa

- Strzałka na mapce wskazuje kierunek ujęcia zdjęcia

- Ukierunkowanie mapki: N



Mapka poglądowa, nie mająca charakteru dok. urzędowego
(baza danych: Powiat pilski - na platformie Geo-System)



5. Przynależność administracyjna:

województwo wielkopolskie

powiat pilski

gmina Ujście

6. Formy ochrony:

7. Opracowanie karty adresowej
(autor i data):

Artur Michalak

10/12/2018



KARTA ADRESOWA ZABYTKU NIERUCHOMEGO

23

3. Miejscowość:

UJŚCIE

4. Adres:

ul. Piłska 18

dz. 90

1. Nazwa :

dom

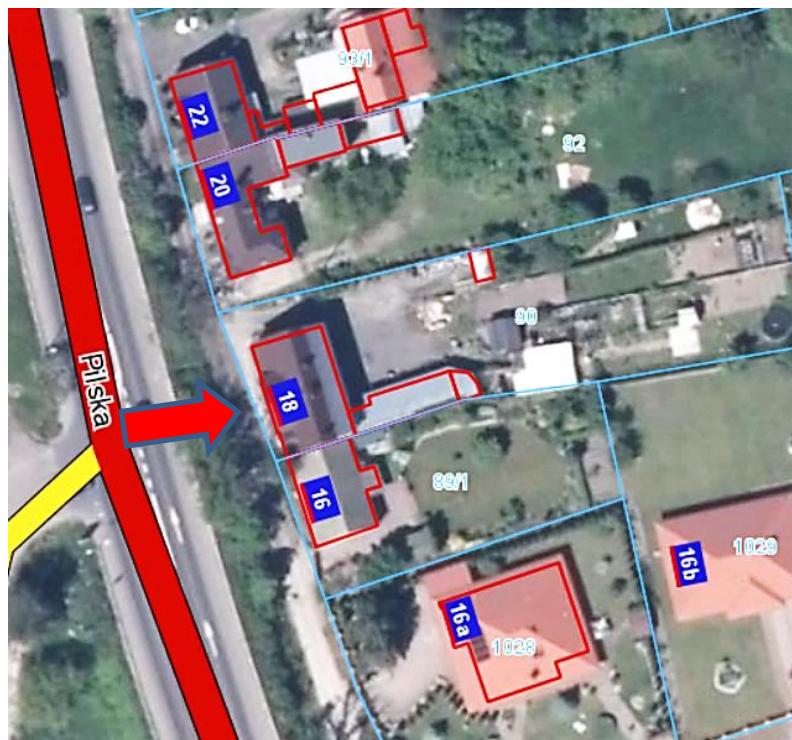
2. Czas powstania :

XIX / XX wiek

8. Fotografia albo mapa

- Strzałka na mapce wskazuje kierunek ujęcia zdjęcia

- Ukierunkowanie mapki: N



Mapka poglądowa, nie mająca charakteru dok. urzędowego
(baza danych: Powiat piłski - na platformie Geo-System)



5. Przynależność administracyjna:

województwo wielkopolskie

powiat piłski

gmina Ujście

6. Formy ochrony:

7. Opracowanie karty adresowej
(autor i data):

Artur Michalak

10/12/2018



KARTA ADRESOWA ZABYTKU NIERUCHOMEGO

24

3. Miejscowość:

UJŚCIE

4. Adres:

ul. Piłska 31

dz. 87/5

1. Nazwa :

dom

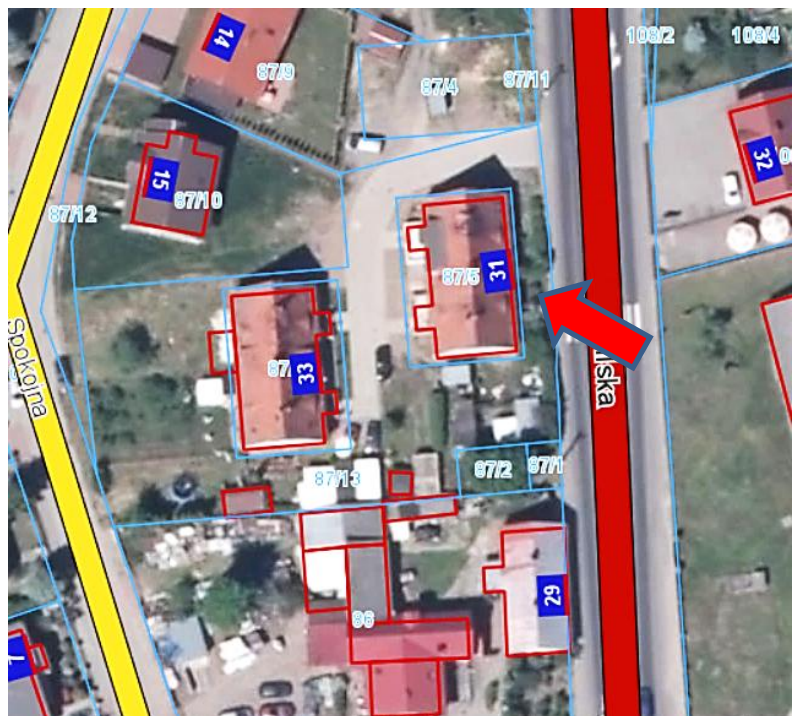
2. Czas powstania :

ok. 1920 rok

8. Fotografia albo mapa

- Strzałka na mapce wskazuje kierunek ujęcia zdjęcia

- Ukierunkowanie mapki: N



Mapka poglądowa, nie mająca charakteru dok. urzędowego
(baza danych: Powiat piłski - na platformie Geo-System)



5. Przynależność administracyjna:

województwo wielkopolskie

powiat piłski

gmina Ujście

6. Formy ochrony:

7. Opracowanie karty adresowej
(autor i data):

Artur Michalak

10/12/2018



KARTA ADRESOWA ZABYTKU NIERUCHOMEGO

25

3. Miejscowość:

UJŚCIE

4. Adres:

ul. Piłska 33

dz. 87/6

1. Nazwa :

dom

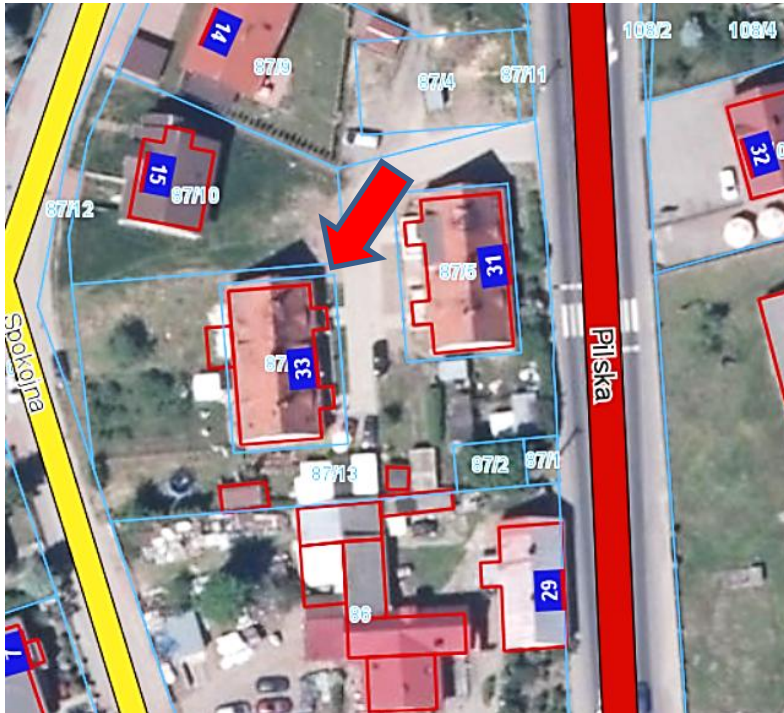
2. Czas powstania :

ok. 1920 rok

8. Fotografia albo mapa

- Strzałka na mapce wskazuje kierunek ujęcia zdjęcia

- Ukierunkowanie mapki: N



Mapka poglądowa, nie mająca charakteru dok. urzędowego
(baza danych: Powiat pilski - na platformie Geo-System)



5. Przynależność administracyjna:

województwo wielkopolskie

powiat pilski

gmina Ujście

6. Formy ochrony:

7. Opracowanie karty adresowej

(autor i data):

Artur Michalak

10/12/2018



KARTA ADRESOWA ZABYTKU NIERUCHOMEGO

26

3. Miejscowość:

UJŚCIE

4. Adres:

ul. Piłska 39

dz. 1/5

1. Nazwa :

dom

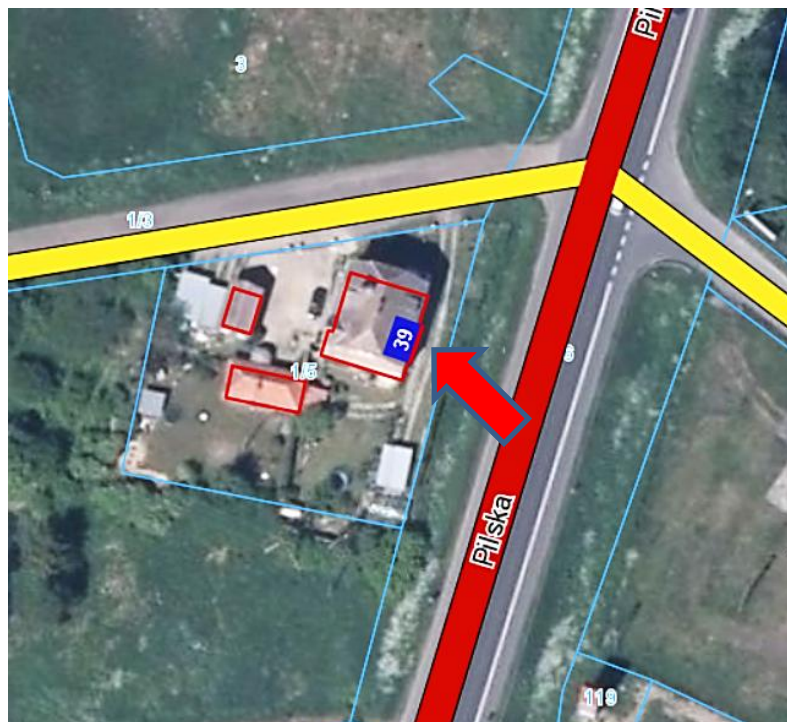
2. Czas powstania :

początek XX wieku

8. Fotografia albo mapa

- Strzałka na mapce wskazuje kierunek ujęcia zdjęcia

- Ukierunkowanie mapki: N



Mapka poglądowa, nie mająca charakteru dok. urzędowego
(baza danych: Powiat pilski - na platformie Geo-System)



5. Przynależność administracyjna:

województwo wielkopolskie

powiat pilski

gmina Ujście

6. Formy ochrony:

7. Opracowanie karty adresowej

(autor i data):

Artur Michalak

10/12/2018



KARTA ADRESOWA ZABYTKU NIERUCHOMEGO

27

3. Miejscowość:

UJŚCIE

4. Adres:

ul. Podgórna 2

dz. 356

1. Nazwa :

dom

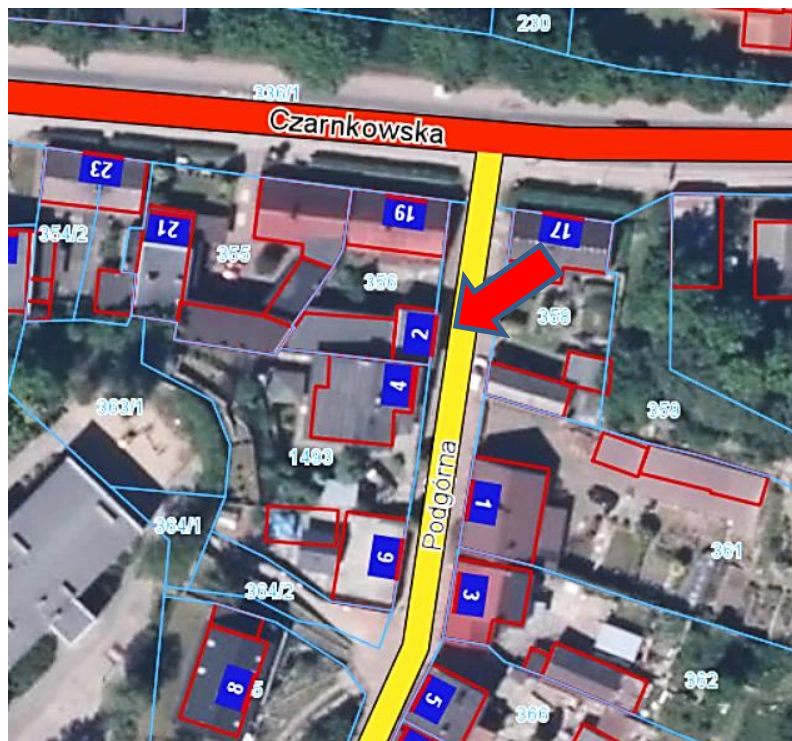
2. Czas powstania :

koniec XIX wieku

8. Fotografia albo mapa

- Strzałka na mapce wskazuje kierunek ujęcia zdjęcia

- Ukierunkowanie mapki: N



Mapka poglądowa, nie mająca charakteru dok. urzędowego
(baza danych: Powiat pilski - na platformie Geo-System)



5. Przynależność administracyjna:

województwo wielkopolskie

powiat pilski

gmina Ujście

6. Formy ochrony:

7. Opracowanie karty adresowej

(autor i data):

Artur Michalak

10/12/2018



KARTA ADRESOWA ZABYTKU NIERUCHOMEGO

28

3. Miejscowość:

UJŚCIE

4. Adres:

ul. Podgórna 7

dz. 367

1. Nazwa :

dom

2. Czas powstania :

2 połowa XIX wieku

8. Fotografia albo mapa

- Strzałka na mapce wskazuje kierunek ujęcia zdjęcia

- Ukierunkowanie mapki: N



Mapka poglądowa, nie mająca charakteru dok. urzędowego
(baza danych: Powiat pilski - na platformie Geo-System)

5. Przynależność administracyjna:

województwo wielkopolskie

powiat pilski

gmina Ujście

6. Formy ochrony:

7. Opracowanie karty adresowej
(autor i data):

Artur Michalak

10/12/2018



KARTA ADRESOWA ZABYTKU NIERUCHOMEGO

29

3. Miejscowość:

UJŚCIE

4. Adres:

pl. Powstańców
Wielkopolskich 3
dz. 431

1. Nazwa :

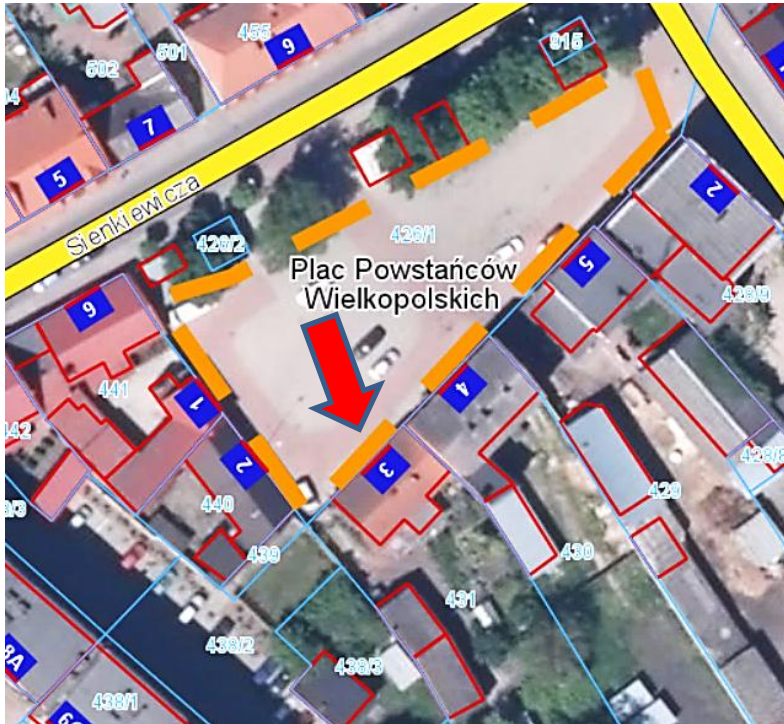
dom

2. Czas powstania :

początek XX wieku

8. Fotografia albo mapa

- Strzałka na mapce wskazuje kierunek ujęcia zdjęcia
- Ukierunkowanie mapki: N



Mapka poglądowa, nie mająca charakteru dok. urzędowego
(baza danych: Powiat pilski - na platformie Geo-System)

5. Przynależność administracyjna:

województwo	wielkopolskie
powiat	pilski
gmina	Ujście

6. Formy ochrony:

7. Opracowanie karty adresowej
(autor i data):

Artur Michalak
10/12/2018



KARTA ADRESOWA ZABYTKU NIERUCHOMEGO

30

3. Miejscowość:

UJŚCIE

4. Adres:

pl. Powstańców
Wielkopolskich 4
dz. 430

1. Nazwa :

dom

2. Czas powstania :

początek XX wieku

8. Fotografia albo mapa

- Strzałka na mapce wskazuje kierunek ujęcia zdjęcia
- Ukierunkowanie mapki: N



Mapka poglądowa, nie mająca charakteru dok. urzędowego
(baza danych: Powiat pilski - na platformie Geo-System)



5. Przynależność administracyjna:

województwo	wielkopolskie
powiat	pilski
gmina	Ujście

6. Formy ochrony:

7. Opracowanie karty adresowej
(autor i data):

Artur Michalak
10/12/2018



KARTA ADRESOWA ZABYTKU NIERUCHOMEGO

31

3. *Miejscowość:*

UJŚCIE

4. *Adres:*

ul. Rybacka 11

dz. 462

1. *Nazwa :*

dom

2. *Czas powstania :*

koniec XIX wieku

8. *Fotografia albo mapa*

- Strzałka na mapce wskazuje kierunek ujęcia zdjęcia

- Ukierunkowanie mapki: N



Mapka poglądowa, nie mająca charakteru dok. urzędowego
(baza danych: Powiat pilski - na platformie Geo-System)



5. *Przynależność administracyjna:*

województwo

wielkopolskie

powiat

pilski

gmina

Ujście

6. *Formy ochrony:*

7. *Opracowanie karty adresowej*

(autor i data):

Artur Michalak

10/12/2018



KARTA ADRESOWA ZABYTKU NIERUCHOMEGO

32

3. Miejscowość:

UJŚCIE

4. Adres:

ul. Sienkiewicza 3

dz. 506

1. Nazwa :

dom

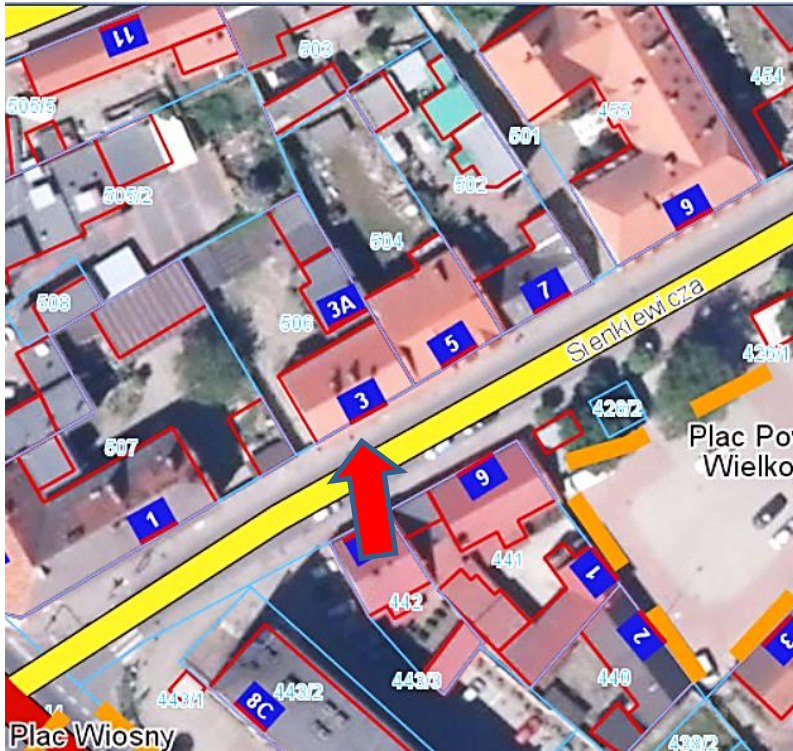
2. Czas powstania :

początek XX wieku

8. Fotografia albo mapa

- Strzałka na mapce wskazuje kierunek ujęcia zdjęcia

- Ukierunkowanie mapki: N



5. Przynależność administracyjna:

województwo

wielkopolskie

powiat

pilski

gmina

Ujście

6. Formy ochrony:

7. Opracowanie karty adresowej

(autor i data):

Artur Michalak

10/12/2018

Mapka poglądowa, nie mająca charakteru dok. urzędowego
(baza danych: Powiat pilski - na platformie Geo-System)



KARTA ADRESOWA ZABYTKU NIERUCHOMEGO

33

3. Miejscowość:

UJŚCIE

4. Adres:

ul. Sienkiewicza 7

dz. 502

1. Nazwa :

dom

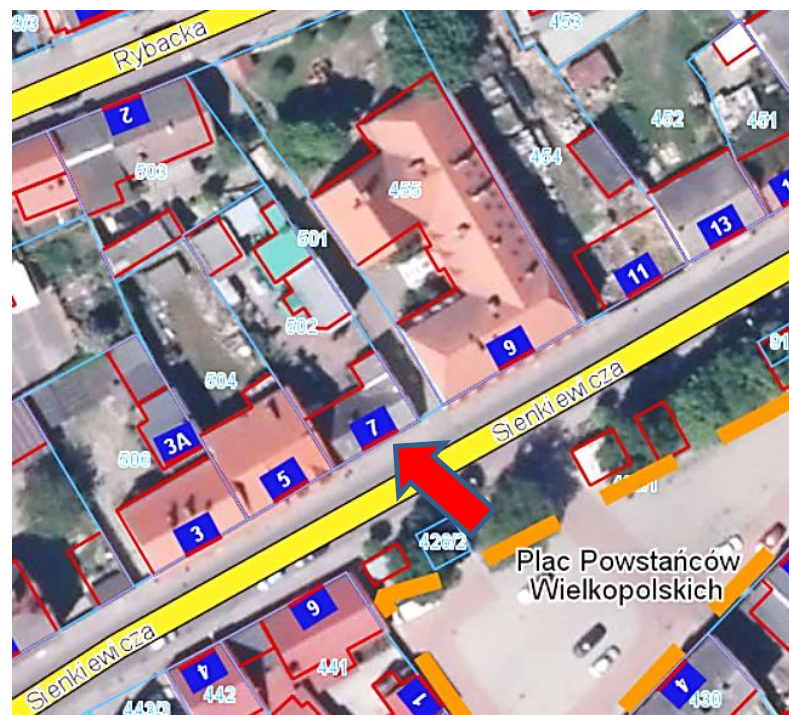
2. Czas powstania :

koniec XIX wieku

8. Fotografia albo mapa

- Strzałka na mapce wskazuje kierunek ujęcia zdjęcia

- Ukierunkowanie mapki: N



Mapka poglądowa, nie mająca charakteru dok. urzędowego
(baza danych: Powiat pilski - na platformie Geo-System)



5. Przynależność administracyjna:

województwo wielkopolskie

powiat pilski

gmina Ujście

6. Formy ochrony:

7. Opracowanie karty adresowej
(autor i data):

Artur Michalak

10/12/2018



KARTA ADRESOWA ZABYTKU NIERUCHOMEGO

34

3. Miejscowość:

UJŚCIE

4. Adres:

ul. Sienkiewicza 9

dz. 455

1. Nazwa :

szkoła, ob. przedszkole

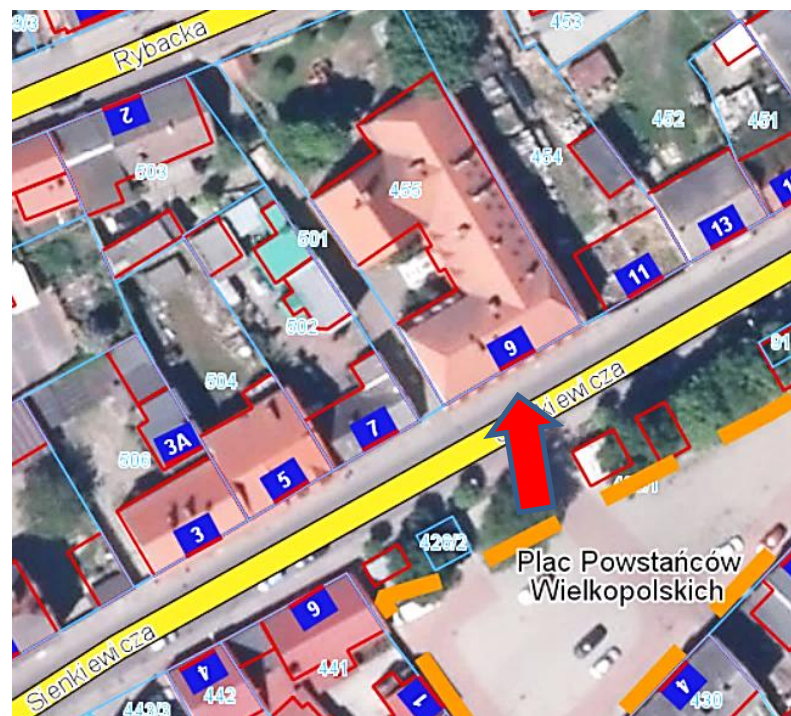
2. Czas powstania :

1 ćwierć XX wieku

8. Fotografia albo mapa

- Strzałka na mapce wskazuje kierunek ujęcia zdjęcia

- Ukierunkowanie mapki: N



Mapka poglądowa, nie mająca charakteru dok. urzędowego
(baza danych: Powiat pilski - na platformie Geo-System)



5. Przynależność administracyjna:

województwo wielkopolskie

powiat pilski

gmina Ujście

6. Formy ochrony:

7. Opracowanie karty adresowej
(autor i data):

Artur Michalak

10/12/2018



KARTA ADRESOWA ZABYTKU NIERUCHOMEGO

35

3. Miejscowość:

UJŚCIE

4. Adres:

ul. Sienkiewicza 15

dz. 451

1. Nazwa :

dom

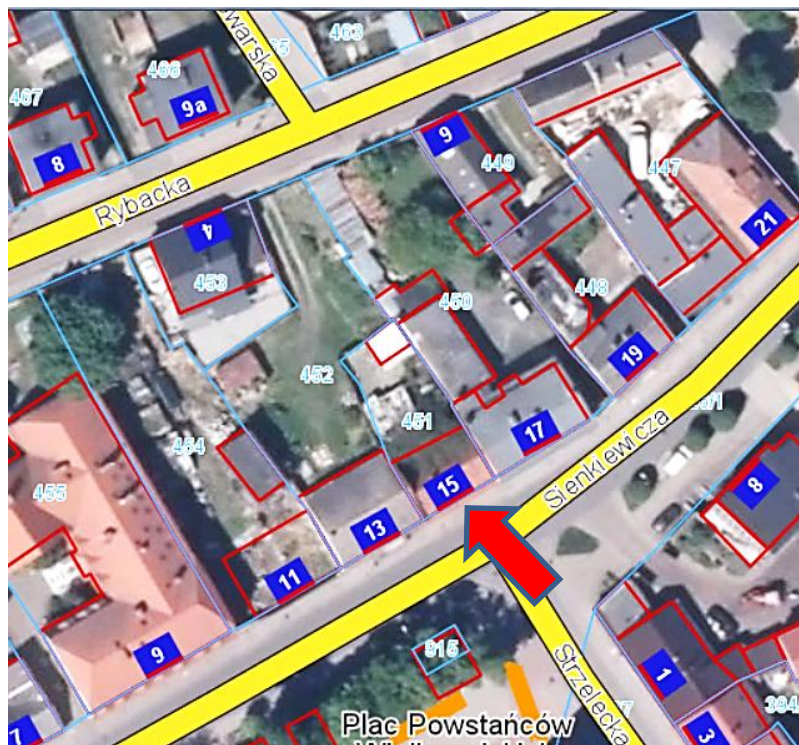
2. Czas powstania :

1 połowa XIX wieku

8. Fotografia albo mapa

- Strzałka na mapce wskazuje kierunek ujęcia zdjęcia

- Ukierunkowanie mapki: N



Mapka poglądowa, nie mająca charakteru dok. urzędowego
(baza danych: Powiat pilski - na platformie Geo-System)



5. Przynależność administracyjna:

województwo wielkopolskie

powiat pilski

gmina Ujście

6. Formy ochrony:

7. Opracowanie karty adresowej
(autor i data):

Artur Michalak

10/12/2018



KARTA ADRESOWA ZABYTKU NIERUCHOMEGO

36

3. *Miejscowość:*

UJŚCIE

4. *Adres:*

ul. Sienkiewicza 21

dz. 447

1. *Nazwa :*

dom

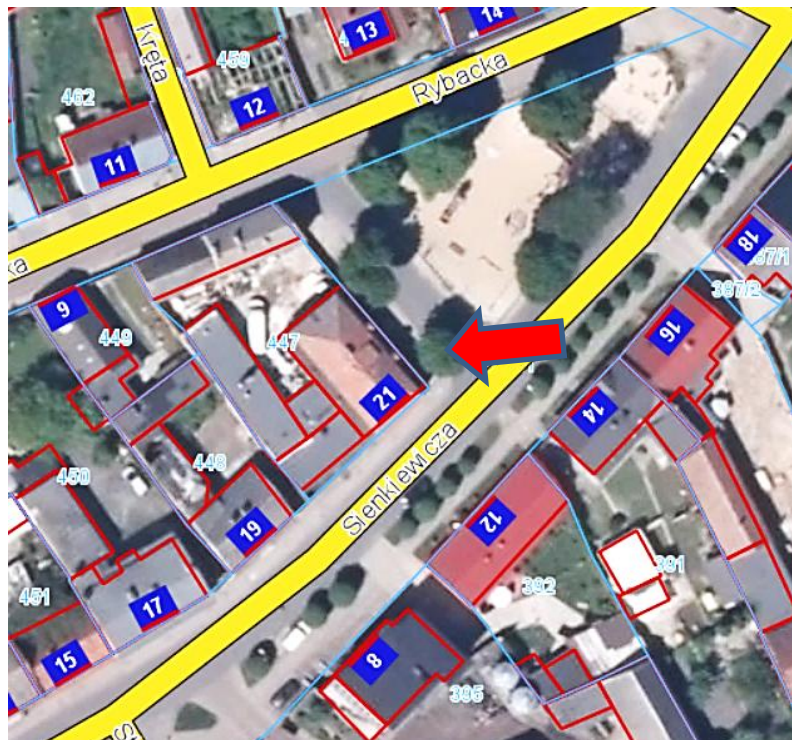
2. *Czas powstania :*

1 ćwierć XX wieku

8. *Fotografia albo mapa*

- Strzałka na mapce wskazuje kierunek ujęcia zdjęcia

- Ukierunkowanie mapki: N



Mapka poglądowa, nie mająca charakteru dok. urzędowego
(baza danych: Powiat pilski - na platformie Geo-System)



5. *Przynależność administracyjna:*

województwo wielkopolskie

powiat pilski

gmina Ujście

6. *Formy ochrony:*

7. *Opracowanie karty adresowej
(autor i data):*

Artur Michalak

10/12/2018



KARTA ADRESOWA ZABYTKU NIERUCHOMEGO

37

3. Miejscowość:

UJŚCIE

4. Adres:

ul. Staszica 1

dz. 400

1. Nazwa :

dom

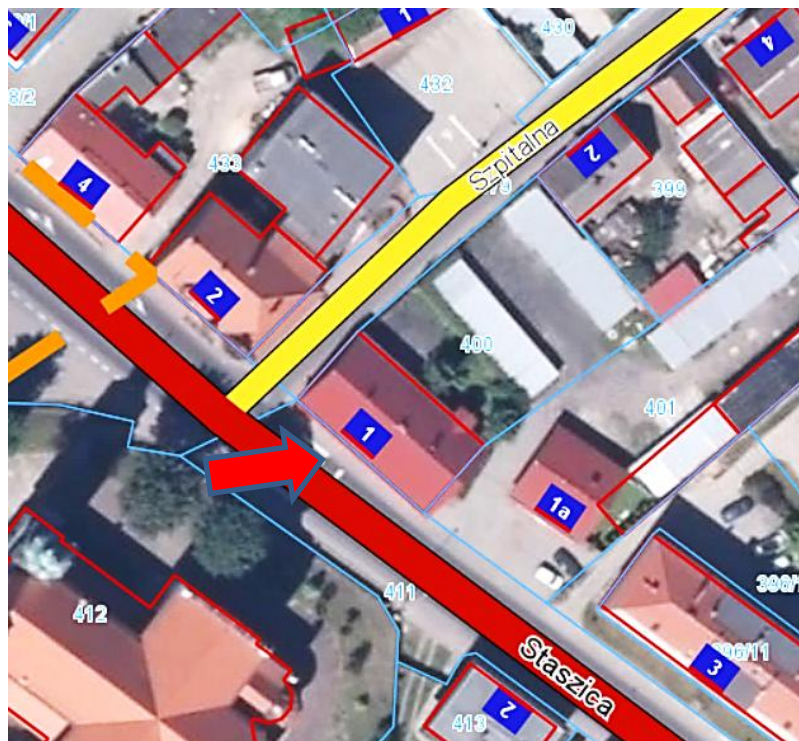
2. Czas powstania :

2 połowa XIX wieku

8. Fotografia albo mapa

- Strzałka na mapce wskazuje kierunek ujęcia zdjęcia

- Ukierunkowanie mapki: N



Mapka poglądowa, nie mająca charakteru dok. urzędowego
(baza danych: Powiat pilski - na platformie Geo-System)



5. Przynależność administracyjna:

województwo wielkopolskie

powiat pilski

gmina Ujście

6. Formy ochrony:

7. Opracowanie karty adresowej
(autor i data):

Artur Michalak

10/12/2018



KARTA ADRESOWA ZABYTKU NIERUCHOMEGO

38

3. Miejscowość:

UJŚCIE

4. Adres:

ul. Staszica 27

dz. 551

1. Nazwa :

dom

2. Czas powstania :

koniec XIX wieku

8. Fotografia albo mapa

- Strzałka na mapce wskazuje kierunek ujęcia zdjęcia

- Ukierunkowanie mapki: N



Mapka poglądowa, nie mająca charakteru dok. urzędowego
(baza danych: Powiat pilski - na platformie Geo-System)



5. Przynależność administracyjna:

województwo wielkopolskie

powiat pilski

gmina Ujście

6. Formy ochrony:

7. Opracowanie karty adresowej
(autor i data):

Artur Michalak

10/12/2018



KARTA ADRESOWA ZABYTKU NIERUCHOMEGO

39

3. *Miejscowość:*

UJŚCIE

4. *Adres:*

ul. Staszica 38

dz. 743

1. *Nazwa :*

dom

2. *Czas powstania :*

koniec XIX wieku

8. *Fotografia albo mapa*

- Strzałka na mapce wskazuje kierunek ujęcia zdjęcia

- Ukierunkowanie mapki: N



Mapka poglądowa, nie mająca charakteru dok. urzędowego
(baza danych: Powiat pilski - na platformie Geo-System)



5. *Przynależność administracyjna:*

województwo

wielkopolskie

powiat

pilski

gmina

Ujście

6. *Formy ochrony:*

7. *Opracowanie karty adresowej*

(autor i data):

Artur Michalak

10/12/2018



KARTA ADRESOWA ZABYTKU NIERUCHOMEGO

40

3. Miejscowość:

UJŚCIE

4. Adres:

ul. Staszica

dz. 564, 561/9

1. Nazwa :

cmentarz katolicki

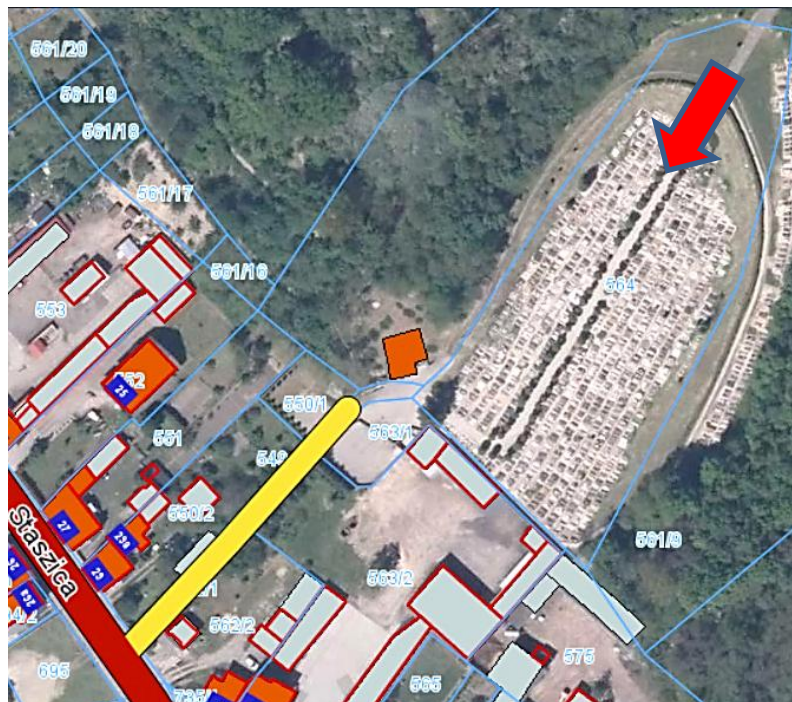
2. Czas powstania :

2 poł. XIX w.

8. Fotografia albo mapa

- Strzałka na mapce wskazuje kierunek ujęcia zdjęcia

- Ukierunkowanie mapki: N



Mapka poglądowa, nie mająca charakteru dok. urzędowego
(baza danych: Powiat pilski - na platformie Geo-System)



5. Przynależność administracyjna:

województwo wielkopolskie

powiat pilski

gmina Ujście

6. Formy ochrony:

A-605 z dnia 19.07.1989 r.

7. Opracowanie karty adresowej
(autor i data):

Artur Michalak

10/12/2018



KARTA ADRESOWA ZABYTKU NIERUCHOMEGO

41

3. Miejscowość:

UJŚCIE

4. Adres:

ul. Strzelecka 2

dz. 428/9

1. Nazwa :

dom

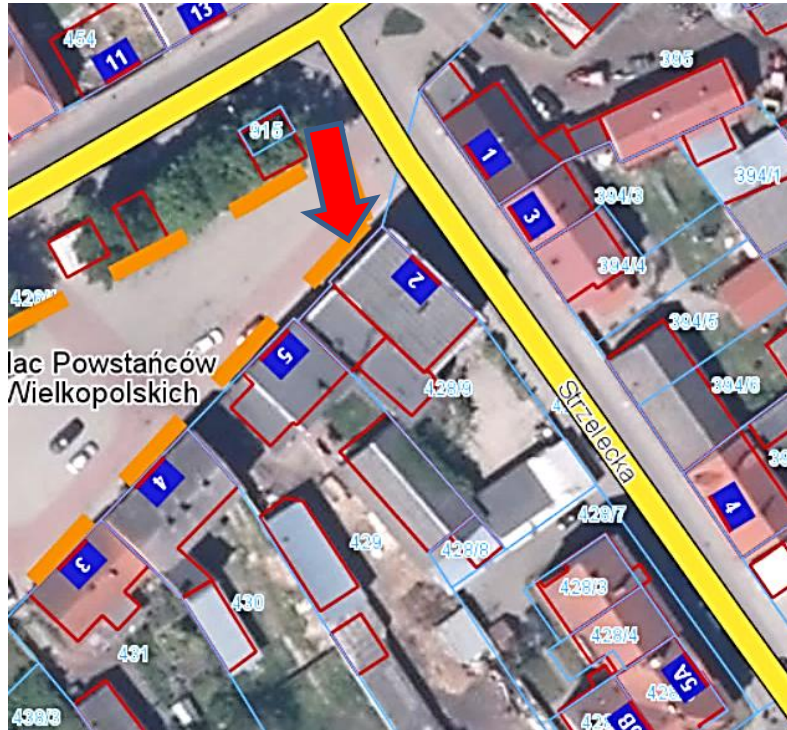
2. Czas powstania :

1893 rok

8. Fotografia albo mapa

- Strzałka na mapce wskazuje kierunek ujęcia zdjęcia

- Ukierunkowanie mapki: N



Mapka poglądowa, nie mająca charakteru dok. urzędowego

(baza danych: Powiat piłski - na platformie Geo-System)



5. Przynależność administracyjna:

województwo

wielkopolskie

powiat

piłski

gmina

Ujście

6. Formy ochrony:

7. Opracowanie karty adresowej

(autor i data):

Artur Michalak

10/12/2018



KARTA ADRESOWA ZABYTKU NIERUCHOMEGO

42

3. Miejscowość:

UJŚCIE

4. Adres:

ul. Szpitalna 6

dz. 396/16

1. Nazwa :

dom

2. Czas powstania :

początek XX wieku

8. Fotografia albo mapa

- Strzałka na mapce wskazuje kierunek ujęcia zdjęcia

- Ukierunkowanie mapki: N



Mapka poglądowa, nie mająca charakteru dok. urzędowego
(baza danych: Powiat pilski - na platformie Geo-System)



5. Przynależność administracyjna:

województwo

wielkopolskie

powiat

pilski

gmina

Ujście

6. Formy ochrony:

7. Opracowanie karty adresowej

(autor i data):

Artur Michalak

10/12/2018



KARTA ADRESOWA ZABYTKU NIERUCHOMEGO

43

3. Miejscowość:

UJŚCIE

4. Adres:

pl. Wiosny Ludów 4

dz. 433

1. Nazwa :

dom

2. Czas powstania :

koniec XIX wieku

8. Fotografia albo mapa

- Strzałka na mapce wskazuje kierunek ujęcia zdjęcia

- Ukierunkowanie mapki: N



Mapka poglądowa, nie mająca charakteru dok. urzędowego
(baza danych: Powiat pilski - na platformie Geo-System)



5. Przynależność administracyjna:

województwo wielkopolskie

powiat pilski

gmina Ujście

6. Formy ochrony:

7. Opracowanie karty adresowej

(autor i data):

Artur Michalak

10/12/2018



KARTA ADRESOWA ZABYTKU NIERUCHOMEGO

44

3. Miejscowość:

UJŚCIE

4. Adres:

pl. Wiosny Ludów 5

dz. 524

1. Nazwa :

dom

2. Czas powstania :

4 ćwierć XIX wieku

8. Fotografia albo mapa

- Strzałka na mapce wskazuje kierunek ujęcia zdjęcia

- Ukierunkowanie mapki: N



Mapka poglądowa, nie mająca charakteru dok. urzędowego
(baza danych: Powiat pilski - na platformie Geo-System)



5. Przynależność administracyjna:

województwo

wielkopolskie

powiat

pilski

gmina

Ujście

6. Formy ochrony:

7. Opracowanie karty adresowej

(autor i data):

Artur Michalak

10/12/2018



KARTA ADRESOWA ZABYTKU NIERUCHOMEGO

45

3. Miejscowość:

UJŚCIE

4. Adres:

pl. Wiosny Ludów 7

dz. 523/1

1. Nazwa :

dom

2. Czas powstania :

początek XX wieku

8. Fotografia albo mapa

- Strzałka na mapce wskazuje kierunek ujęcia zdjęcia

- Ukierunkowanie mapki: N



Mapka poglądowa, nie mająca charakteru dok. urzędowego
(baza danych: Powiat pilski - na platformie Geo-System)



5. Przynależność administracyjna:

województwo

wielkopolskie

powiat

pilski

gmina

Ujście

6. Formy ochrony:

7. Opracowanie karty adresowej

(autor i data):

Artur Michalak

10/12/2018



KARTA ADRESOWA ZABYTKU NIERUCHOMEGO

46

3. Miejscowość:

UJŚCIE

4. Adres:

pl. Wiosny Ludów 9

dz. 522

1. Nazwa :

dom

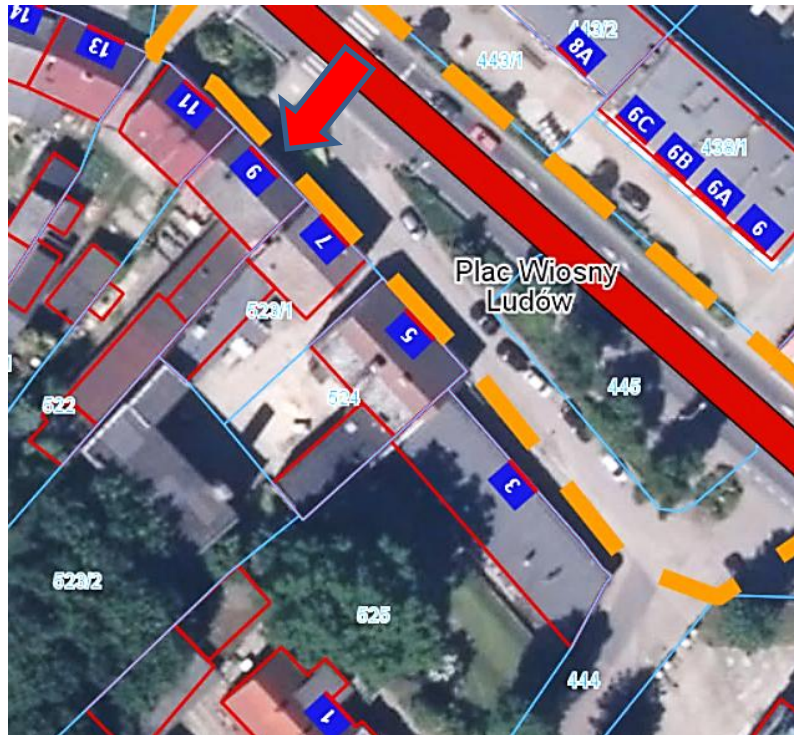
2. Czas powstania :

początek XX wieku

8. Fotografia albo mapa

- Strzałka na mapce wskazuje kierunek ujęcia zdjęcia

- Ukierunkowanie mapki: N



Mapka poglądowa, nie mająca charakteru dok. urzędowego
(baza danych: Powiat pilski - na platformie Geo-System)



5. Przynależność administracyjna:

województwo

wielkopolskie

powiat

pilski

gmina

Ujście

6. Formy ochrony:

7. Opracowanie karty adresowej

(autor i data):

Artur Michalak

10/12/2018



KARTA ADRESOWA ZABYTKU NIERUCHOMEGO

47

3. Miejscowość:

UJŚCIE

4. Adres:

pl. Wiosny Ludów 11

dz. 521

1. Nazwa :

dom

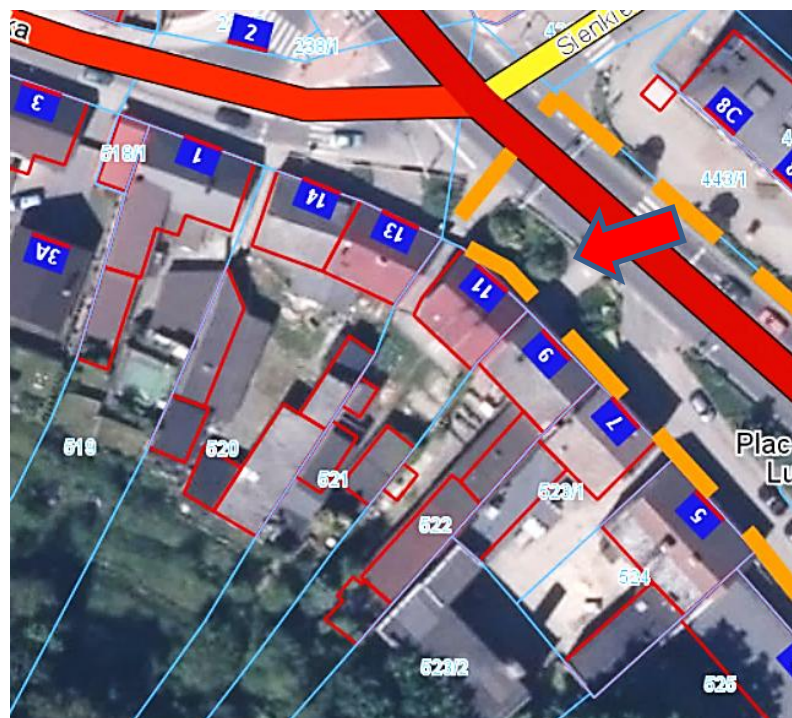
2. Czas powstania :

4 ćwierć XIX wieku

8. Fotografia albo mapa

- Strzałka na mapce wskazuje kierunek ujęcia zdjęcia

- Ukierunkowanie mapki: N



Mapka poglądowa, nie mająca charakteru dok. urzędowego
(baza danych: Powiat pilski - na platformie Geo-System)

5. Przynależność administracyjna:

województwo wielkopolskie

powiat pilski

gmina Ujście

6. Formy ochrony:

7. Opracowanie karty adresowej

(autor i data):

Artur Michalak

10/12/2018



KARTA ADRESOWA ZABYTKU NIERUCHOMEGO

48

3. Miejscowość:

UJŚCIE

4. Adres:

u zbiegu ulicy Staszica
i Wojska Polskiego
dz. 710

1. Nazwa :

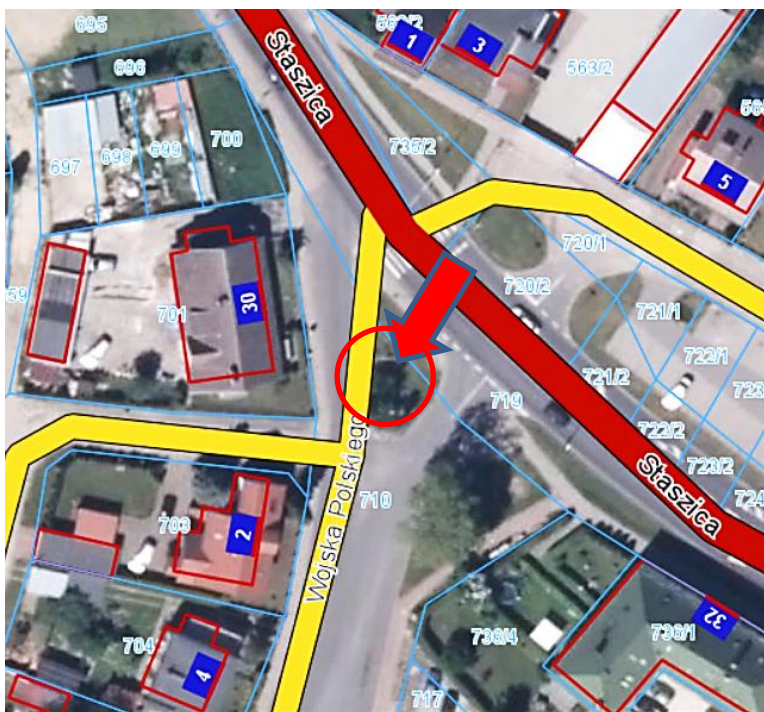
kapliczka

2. Czas powstania :

połowa XX wieku

8. Fotografia albo mapa

- Strzałka na mapce wskazuje kierunek ujęcia zdjęcia
- Ukierunkowanie mapki: N



Mapka poglądowa, nie mająca charakteru dok. urzędowego
(baza danych: Powiat pilski - na platformie Geo-System)



5. Przynależność administracyjna:

województwo wielkopolskie

powiat pilski

gmina Ujście

6. Formy ochrony:

7. Opracowanie karty adresowej
(autor i data):

Artur Michalak
10/12/2018



KARTA ADRESOWA ZABYTKU NIERUCHOMEGO

49

3. Miejscowość:
BRONISŁAWKI

4. Adres:
dz. 334/11

1. Nazwa :

krzyż przydrożny

2. Czas powstania :

koniec XIX wieku

8. Fotografia albo mapa

- Strzałka na mapce wskazuje kierunek ujęcia zdjęcia
- Ukierunkowanie mapki: N



Mapka poglądowa, nie mająca charakteru dok. urzędowego
(baza danych: Powiat pilski - na platformie Geo-System)



5. Przynależność administracyjna:

województwo wielkopolskie

powiat pilski

gmina Ujście

6. Formy ochrony:

7. Opracowanie karty adresowej
(autor i data):

Artur Michalak
10/12/2018



KARTA ADRESOWA ZABYTKU NIERUCHOMEGO

50

3. Miejscowość:
BRONISŁAWKI

4. Adres:
nr 1
dz. 334/7

1. Nazwa :

zespół folwarczny - dwór

2. Czas powstania :

4 ćwierć XIX wieku

8. Fotografia albo mapa

- Strzałka na mapce wskazuje kierunek ujęcia zdjęcia
- Ukierunkowanie mapki: N



Mapka poglądowa, nie mająca charakteru dok. urzędowego
(baza danych: Powiat pilski - na platformie Geo-System)



5. Przynależność administracyjna:

województwo wielkopolskie

powiat pilski

gmina Ujście

6. Formy ochrony:

7. Opracowanie karty adresowej
(autor i data):

Artur Michalak
10/12/2018



KARTA ADRESOWA ZABYTKU NIERUCHOMEGO

51

3. Miejscowość:
BRONISŁAWKI

4. Adres:
dz. 334/11

1. Nazwa :

zespół folwarczny - oficyna

2. Czas powstania :

koniec XIX wieku

8. Fotografia albo mapa

- Strzałka na mapce wskazuje kierunek ujęcia zdjęcia
- Ukierunkowanie mapki: N



Mapka poglądowa, nie mająca charakteru dok. urzędowego
(baza danych: Powiat pilski - na platformie Geo-System)



5. Przynależność administracyjna:

województwo	wielkopolskie
powiat	pilski
gmina	Ujście

6. Formy ochrony:

7. Opracowanie karty adresowej
(autor i data):

Artur Michalak
10/12/2018



KARTA ADRESOWA ZABYTKU NIERUCHOMEGO

52

3. Miejscowość:
BRONISŁAWKI

4. Adres:
dz. 334/11

1. Nazwa :

zespół folwarczny – gorzelnia (pozostałość)

2. Czas powstania :

koniec XIX wieku

8. Fotografia albo mapa

- Strzałka na mapce wskazuje kierunek ujęcia zdjęcia
- Ukierunkowanie mapki: N



Mapka poglądowa, nie mająca charakteru dok. urzędowego
(baza danych: Powiat pilski - na platformie Geo-System)



5. Przynależność administracyjna:

województwo wielkopolskie

powiat pilski

gmina Ujście

6. Formy ochrony:

7. Opracowanie karty adresowej
(autor i data):

Artur Michalak
10/12/2018



KARTA ADRESOWA ZABYTKU NIERUCHOMEGO

53

3. Miejscowość:
BRONISŁAWKI

4. Adres:
dz. 334/11

1. Nazwa :

zespół folwarczny - stodoła

2. Czas powstania :

koniec XIX wieku

8. Fotografia albo mapa

- Strzałka na mapce wskazuje kierunek ujęcia zdjęcia
- Ukierunkowanie mapki: N



Mapka poglądowa, nie mająca charakteru dok. urzędowego
(baza danych: Powiat pilski - na platformie Geo-System)



5. Przynależność administracyjna:

województwo	wielkopolskie
powiat	pilski
gmina	Ujście

6. Formy ochrony:

7. Opracowanie karty adresowej
(autor i data):

Artur Michalak
10/12/2018



KARTA ADRESOWA ZABYTKU NIERUCHOMEGO

54

3. Miejscowość:
BRONISŁAWKI

4. Adres:
dz. 334/11

1. Nazwa :

zespół folwarczny - stajnia

2. Czas powstania :

koniec XIX wieku

8. Fotografia albo mapa

- Strzałka na mapce wskazuje kierunek ujęcia zdjęcia
- Ukierunkowanie mapki: N



Mapka poglądowa, nie mająca charakteru dok. urzędowego
(baza danych: Powiat pilski - na platformie Geo-System)



5. Przynależność administracyjna:

województwo wielkopolskie

powiat pilski

gmina Ujście

6. Formy ochrony:

7. Opracowanie karty adresowej
(autor i data):

Artur Michalak
10/12/2018



KARTA ADRESOWA ZABYTKU NIERUCHOMEGO

55

3. Miejscowość:
BRONISŁAWKI

4. Adres:
dz. 334/11

1. Nazwa :

zespół folwarczny - chlewnia

2. Czas powstania :

koniec XIX wieku

8. Fotografia albo mapa

- Strzałka na mapce wskazuje kierunek ujęcia zdjęcia
- Ukierunkowanie mapki: N



Mapka poglądowa, nie mająca charakteru dok. urzędowego
(baza danych: Powiat pilski - na platformie Geo-System)



5. Przynależność administracyjna:

województwo wielkopolskie

powiat pilski

gmina Ujście

6. Formy ochrony:

7. Opracowanie karty adresowej
(autor i data):

Artur Michalak
10/12/2018



KARTA ADRESOWA ZABYTKU NIERUCHOMEGO

56

3. Miejscowość:
BRONISŁAWKI

4. Adres:
dz. 334/11

1. Nazwa :

zespół folwarczny - kuźnia

2. Czas powstania :

koniec XIX wieku

8. Fotografia albo mapa

- Strzałka na mapce wskazuje kierunek ujęcia zdjęcia
- Ukierunkowanie mapki: N



Mapka poglądowa, nie mająca charakteru dok. urzędowego
(baza danych: Powiat pilski - na platformie Geo-System)



5. Przynależność administracyjna:

województwo wielkopolskie

powiat pilski

gmina Ujście

6. Formy ochrony:

7. Opracowanie karty adresowej
(autor i data):

Artur Michalak
10/12/2018



KARTA ADRESOWA ZABYTKU NIERUCHOMEGO

57

3. Miejscowość:
BRONISŁAWKI

4. Adres:
dz. 334/11

1. Nazwa :

zespół folwarczny - park krajobrazowy

2. Czas powstania :

koniec XIX wieku

8. Fotografia albo mapa

- Strzałka na mapce wskazuje kierunek ujęcia zdjęcia
- Ukierunkowanie mapki: N



Mapka poglądowa, nie mająca charakteru dok. urzędowego
(baza danych: Powiat pilski - na platformie Geo-System)



5. Przynależność administracyjna:

województwo wielkopolskie

powiat pilski

gmina Ujście

6. Formy ochrony:

7. Opracowanie karty adresowej
(autor i data):

Artur Michalak
10/12/2018



KARTA ADRESOWA ZABYTKU NIERUCHOMEGO

58

3. Miejscowość:

BYSZKI

4. Adres:

dz. 854

1. Nazwa :

figura Matki Boskiej

2. Czas powstania :

1948 rok

8. Fotografia albo mapa

- Strzałka na mapce wskazuje kierunek ujęcia zdjęcia

- Ukierunkowanie mapki: N



Mapka poglądowa, nie mająca charakteru dok. urzędowego
(baza danych: Powiat pilski - na platformie Geo-System)



5. Przynależność administracyjna:

województwo wielkopolskie

powiat pilski

gmina Ujście

6. Formy ochrony:

7. Opracowanie karty adresowej
(autor i data):

Artur Michalak

10/12/2018



KARTA ADRESOWA ZABYTKU NIERUCHOMEGO

59

3. Miejscowość:

BYSZKI

4. Adres:

dz. 934

1. Nazwa :

krzyż przy drodze

2. Czas powstania :

1929 rok

8. Fotografia albo mapa

- Strzałka na mapce wskazuje kierunek ujęcia zdjęcia

- Ukierunkowanie mapki: N



Mapka poglądowa, nie mająca charakteru dok. urzędowego
(baza danych: Powiat pilski - na platformie Geo-System)



5. Przynależność administracyjna:

województwo wielkopolskie

powiat pilski

gmina Ujście

6. Formy ochrony:

7. Opracowanie karty adresowej
(autor i data):

Artur Michalak

10/12/2018



KARTA ADRESOWA ZABYTKU NIERUCHOMEGO

60

3. Miejscowość:

BYSZKI

4. Adres:

nr 4

dz. 910/1

1. Nazwa :

dom

2. Czas powstania :

koniec XIX wieku

8. Fotografia albo mapa

- Strzałka na mapce wskazuje kierunek ujęcia zdjęcia

- Ukierunkowanie mapki: N



Mapka poglądowa, nie mająca charakteru dok. urzędowego

(baza danych: Powiat pilski - na platformie Geo-System)



5. Przynależność administracyjna:

województwo

wielkopolskie

powiat

pilski

gmina

Ujście

6. Formy ochrony:

7. Opracowanie karty adresowej

(autor i data):

Artur Michalak

10/12/2018



KARTA ADRESOWA ZABYTKU NIERUCHOMEGO

61

3. Miejscowość:

BYSZKI

4. Adres:

nr 5

dz. 912

1. Nazwa :

dom

2. Czas powstania :

koniec XIX wieku

8. Fotografia albo mapa

- Strzałka na mapce wskazuje kierunek ujęcia zdjęcia

- Ukierunkowanie mapki: N



Mapka poglądowa, nie mająca charakteru dok. urzędowego
(baza danych: Powiat pilski - na platformie Geo-System)



5. Przynależność administracyjna:

województwo wielkopolskie

powiat pilski

gmina Ujście

6. Formy ochrony:

7. Opracowanie karty adresowej
(autor i data):

Artur Michalak

10/12/2018



KARTA ADRESOWA ZABYTKU NIERUCHOMEGO

62

3. Miejscowość:

BYSZKI

4. Adres:

nr 11

dz. 925

1. Nazwa :

dom

2. Czas powstania :

koniec XIX wieku

8. Fotografia albo mapa

- Strzałka na mapce wskazuje kierunek ujęcia zdjęcia

- Ukierunkowanie mapki: N



Mapka poglądowa, nie mająca charakteru dok. urzędowego
(baza danych: Powiat pilski - na platformie Geo-System)



5. Przynależność administracyjna:

województwo

wielkopolskie

powiat

pilski

gmina

Ujście

6. Formy ochrony:

7. Opracowanie karty adresowej

(autor i data):

Artur Michalak

10/12/2018



KARTA ADRESOWA ZABYTKU NIERUCHOMEGO

63

3. Miejscowość:

BYSZKI

4. Adres:

nr 43

dz. 227

1. Nazwa :

zespół folwarczny - spichlerz ob. dom

2. Czas powstania :

2 połowa XIX wieku

8. Fotografia albo mapa

- Strzałka na mapce wskazuje kierunek ujęcia zdjęcia

- Ukierunkowanie mapki: N



Mapka poglądowa, nie mająca charakteru dok. urzędowego
(baza danych: Powiat pilski - na platformie Geo-System)



5. Przynależność administracyjna:

województwo wielkopolskie

powiat pilski

gmina Ujście

6. Formy ochrony:

7. Opracowanie karty adresowej

(autor i data):

Artur Michalak

10/12/2018



KARTA ADRESOWA ZABYTKU NIERUCHOMEGO

64

3. Miejscowość:

BYSZKI

4. Adres:

nr 45

dz. 308/1

1. Nazwa :

zespół folwarczny - do

2. Czas powstania :

2 połowa XIX wieku

8. Fotografia albo mapa

- Strzałka na mapce wskazuje kierunek ujęcia zdjęcia

- Ukierunkowanie mapki: N



Mapka poglądowa, nie mająca charakteru dok. urzędowego
(baza danych: Powiat pilski - na platformie Geo-System)



5. Przynależność administracyjna:

województwo wielkopolskie

powiat pilski

gmina Ujście

6. Formy ochrony:

7. Opracowanie karty adresowej
(autor i data):

Artur Michalak

10/12/2018



KARTA ADRESOWA ZABYTKU NIERUCHOMEGO

65

3. Miejscowość:

BYSZKI

4. Adres:

dz. 229/7

1. Nazwa :

zespół folwarczny - stajnia ob. budynek inwentarski

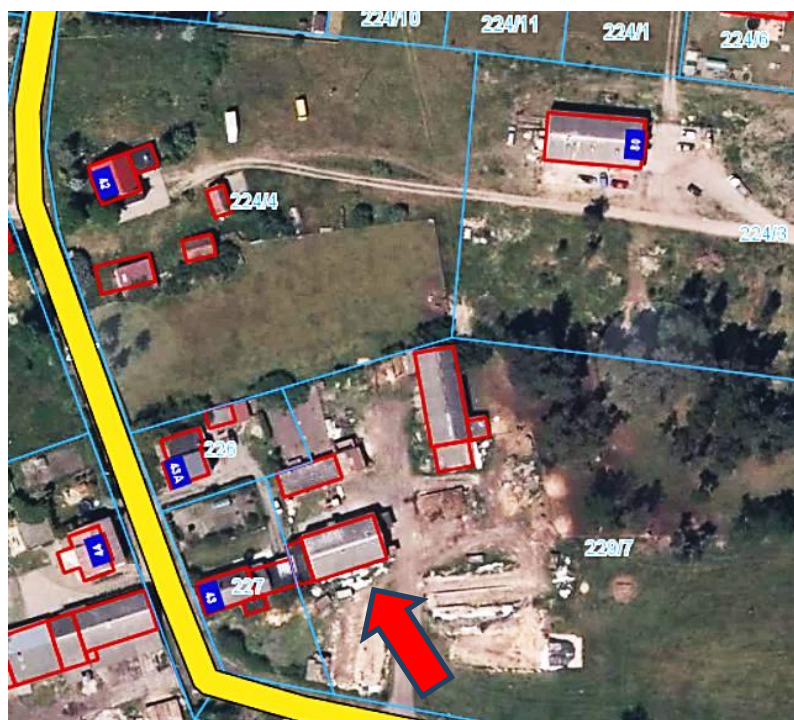
2. Czas powstania :

2 połowa XIX wieku

8. Fotografia albo mapa

- Strzałka na mapce wskazuje kierunek ujęcia zdjęcia

- Ukierunkowanie mapki: N



Mapka poglądowa, nie mająca charakteru dok. urzędowego
(baza danych: Powiat pilski - na platformie Geo-System)



5. Przynależność administracyjna:

województwo wielkopolskie

powiat pilski

gmina Ujście

6. Formy ochrony:

7. Opracowanie karty adresowej
(autor i data):

Artur Michalak

10/12/2018



KARTA ADRESOWA ZABYTKU NIERUCHOMEGO

66

3. Miejscowość:

BYSZKI

4. Adres:

dz. 229/7

1. Nazwa :

zespół folwarczny - stodoła

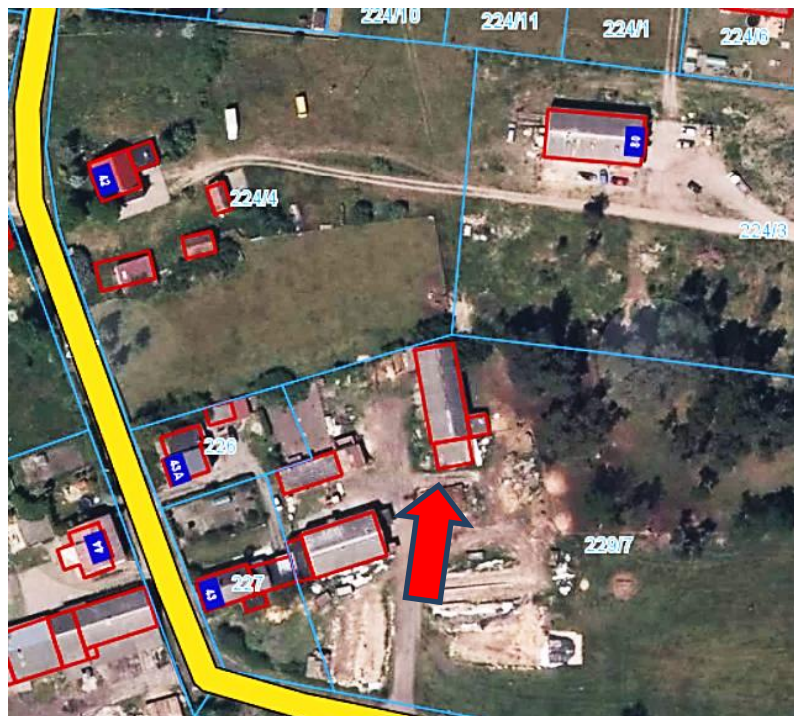
2. Czas powstania :

2 połowa XIX wieku

8. Fotografia albo mapa

- Strzałka na mapce wskazuje kierunek ujęcia zdjęcia

- Ukierunkowanie mapki: N



Mapka poglądowa, nie mająca charakteru dok. urzędowego
(baza danych: Powiat pilski - na platformie Geo-System)



5. Przynależność administracyjna:

województwo wielkopolskie

powiat pilski

gmina Ujście

6. Formy ochrony:

7. Opracowanie karty adresowej

(autor i data):

Artur Michalak

10/12/2018



KARTA ADRESOWA ZABYTKU NIERUCHOMEGO

67

3. Miejscowość:

BYSZKI

4. Adres:

dz. 224/4

1. Nazwa :

zespół folwarczny - kuźnia

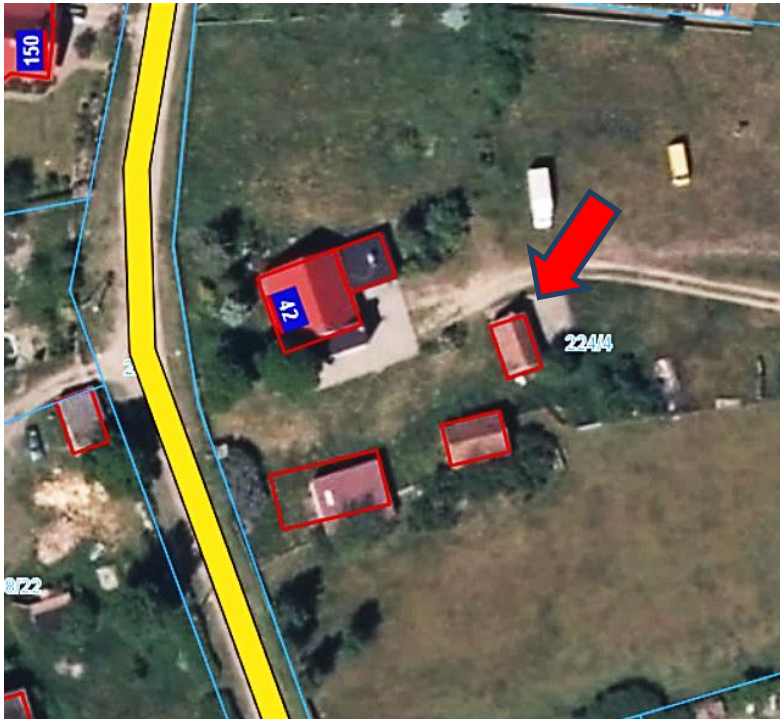
2. Czas powstania :

2 połowa XIX wieku

8. Fotografia albo mapa

- Strzałka na mapce wskazuje kierunek ujęcia zdjęcia

- Ukierunkowanie mapki: N



Mapka poglądowa, nie mająca charakteru dok. urzędowego
(baza danych: Powiat pilski - na platformie Geo-System)



5. Przynależność administracyjna:

województwo

wielkopolskie

powiat

pilski

gmina

Ujście

6. Formy ochrony:

7. Opracowanie karty adresowej

(autor i data):

Artur Michalak

10/12/2018



KARTA ADRESOWA ZABYTKU NIERUCHOMEGO

68

3. Miejscowość:

BYSZKI

4. Adres:

dz. 864

1. Nazwa :

cmentarz katolicki

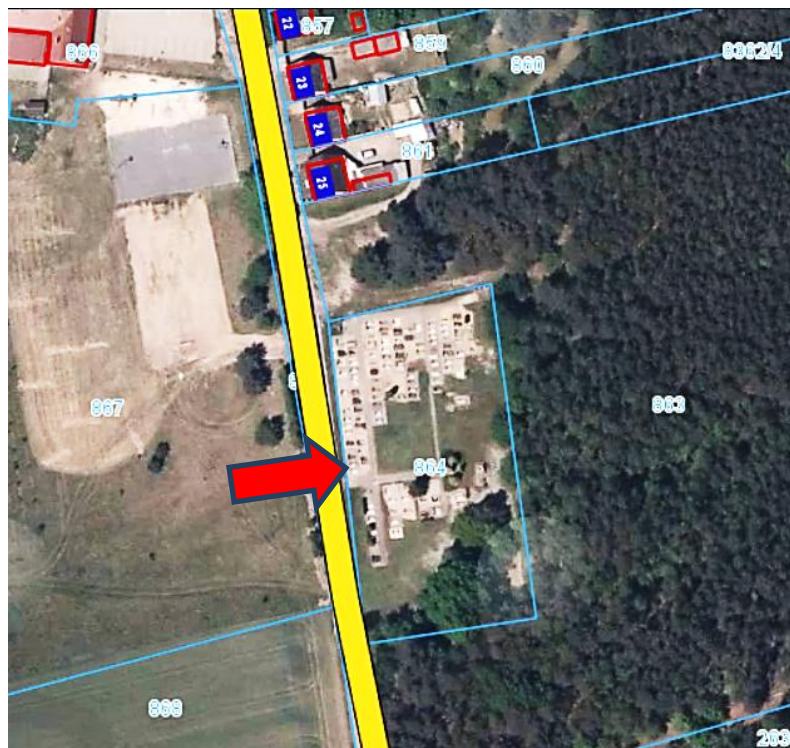
2. Czas powstania :

koniec XIX wieku

8. Fotografia albo mapa

- Strzałka na mapce wskazuje kierunek ujęcia zdjęcia

- Ukierunkowanie mapki: N



Mapka poglądowa, nie mająca charakteru dok. urzędowego
(baza danych: Powiat pilski - na platformie Geo-System)



5. Przynależność administracyjna:

województwo wielkopolskie

powiat pilski

gmina Ujście

6. Formy ochrony:

A-604 z dnia 18.07.1989 r.

7. Opracowanie karty adresowej
(autor i data):

Artur Michalak

10/12/2018



KARTA ADRESOWA ZABYTKU NIERUCHOMEGO

69

3. Miejscowość:
CHRUSTOWO

4. Adres:
nr 11
dz. 210/4

1. Nazwa :

szkoła, ob. dom

2. Czas powstania :

początek XX wieku

8. Fotografia albo mapa

- Strzałka na mapce wskazuje kierunek ujęcia zdjęcia
- Ukierunkowanie mapki: N



Mapka poglądowa, nie mająca charakteru dok. urzędowego
(baza danych: Powiat pilski - na platformie Geo-System)



5. Przynależność administracyjna:

województwo wielkopolskie

powiat pilski

gmina Ujście

6. Formy ochrony:

7. Opracowanie karty adresowej
(autor i data):

Artur Michalak
10/12/2018



KARTA ADRESOWA ZABYTKU NIERUCHOMEGO

70

3. Miejscowość:
CHRUSTOWO

4. Adres:
dz. 181/3

1. Nazwa :

remiza strażacka

2. Czas powstania :

lata 30- te XX wieku

8. Fotografia albo mapa

- Strzałka na mapce wskazuje kierunek ujęcia zdjęcia
- Ukierunkowanie mapki: N



Mapka poglądowa, nie mająca charakteru dok. urzędowego
(baza danych: Powiat pilski - na platformie Geo-System)



5. Przynależność administracyjna:

województwo	wielkopolskie
powiat	pilski
gmina	Ujście

6. Formy ochrony:

7. Opracowanie karty adresowej
(autor i data):

Artur Michalak
10/12/2018



KARTA ADRESOWA ZABYTKU NIERUCHOMEGO

71

3. Miejscowość:
CHRUSTOWO

4. Adres:
nr 21d
dz. 180

1. Nazwa :

kuźnia

2. Czas powstania :

lata 30- te XX wieku

8. Fotografia albo mapa

- Strzałka na mapce wskazuje kierunek ujęcia zdjęcia
- Ukierunkowanie mapki: N



Mapka poglądowa, nie mająca charakteru dok. urzędowego
(baza danych: Powiat pilski - na platformie Geo-System)



5. Przynależność administracyjna:

województwo wielkopolskie

powiat pilski

gmina Ujście

6. Formy ochrony:

7. Opracowanie karty adresowej
(autor i data):

Artur Michalak
10/12/2018



KARTA ADRESOWA ZABYTKU NIERUCHOMEGO

72

3. Miejscowość:
CHRUSTOWO

4. Adres:
nr 17
dz. 186

1. Nazwa :

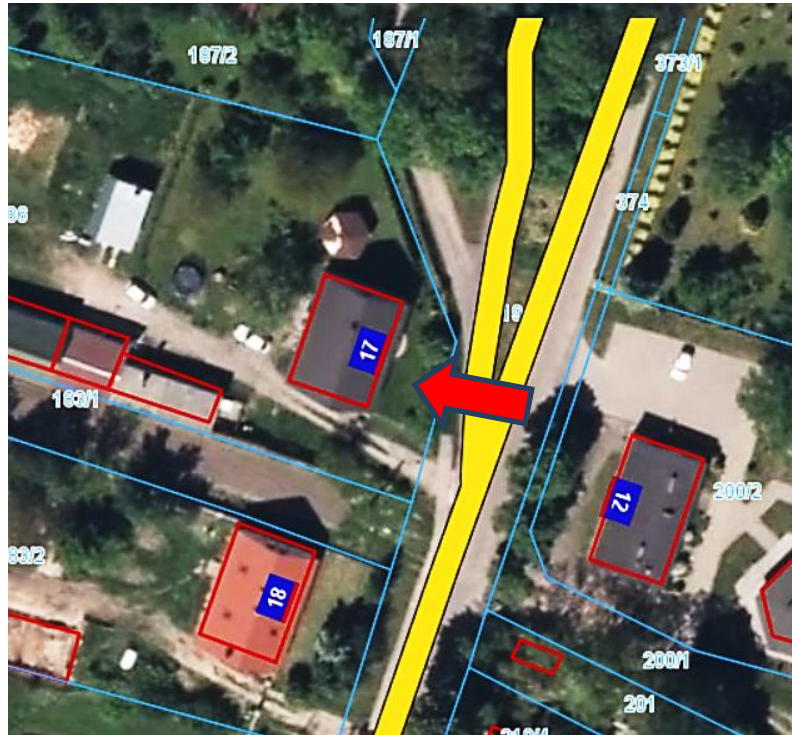
dom

2. Czas powstania :

początek XX wieku

8. Fotografia albo mapa

- Strzałka na mapce wskazuje kierunek ujęcia zdjęcia
- Ukierunkowanie mapki: N



Mapka poglądowa, nie mająca charakteru dok. urzędowego
(baza danych: Powiat pilski - na platformie Geo-System)



5. Przynależność administracyjna:

województwo	wielkopolskie
powiat	pilski
gmina	Ujście

6. Formy ochrony:

7. Opracowanie karty adresowej
(autor i data):

Artur Michalak
10/12/2018



KARTA ADRESOWA ZABYTKU NIERUCHOMEGO

73

3. Miejscowość:
CHRUSTOWO

4. Adres:
nr 19
dz. 182

1. Nazwa :

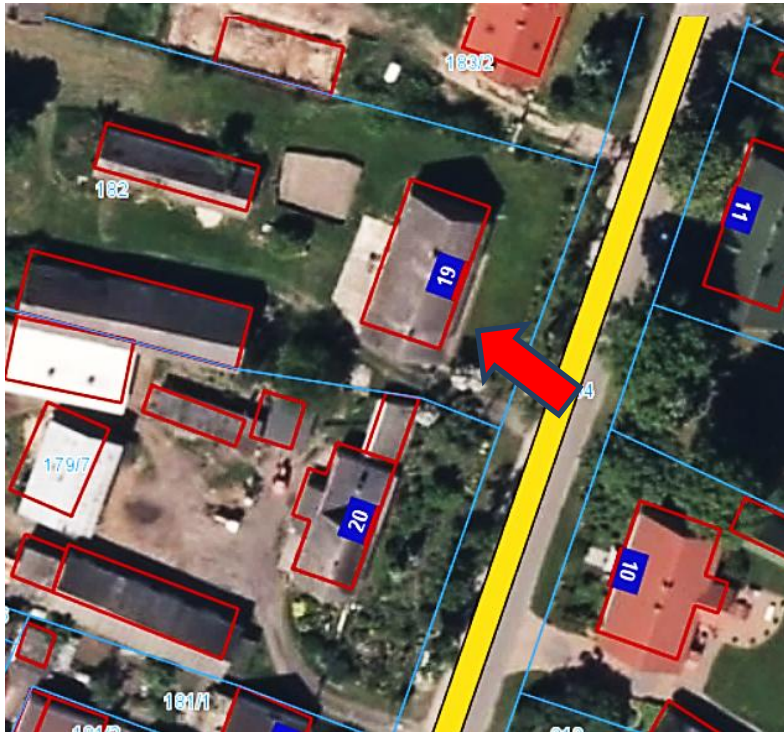
dom

2. Czas powstania :

początek XX wieku

8. Fotografia albo mapa

- Strzałka na mapce wskazuje kierunek ujęcia zdjęcia
- Ukierunkowanie mapki: N



Mapka poglądowa, nie mająca charakteru dok. urzędowego
(baza danych: Powiat pilski - na platformie Geo-System)



5. Przynależność administracyjna:

województwo	wielkopolskie
powiat	pilski
gmina	Ujście

6. Formy ochrony:

7. Opracowanie karty adresowej
(autor i data):

Artur Michalak
10/12/2018



KARTA ADRESOWA ZABYTKU NIERUCHOMEGO

74

3. Miejscowość:
CHRUSTOWO

4. Adres:
nr 30
dz. 160/2

1. Nazwa :

dom - poniatówka

2. Czas powstania :

ok. 1936 rok

8. Fotografia albo mapa

- Strzałka na mapce wskazuje kierunek ujęcia zdjęcia
- Ukierunkowanie mapki: N



Mapka poglądowa, nie mająca charakteru dok. urzędowego
(baza danych: Powiat pilski - na platformie Geo-System)



5. Przynależność administracyjna:

województwo wielkopolskie

powiat pilski

gmina Ujście

6. Formy ochrony:

7. Opracowanie karty adresowej
(autor i data):

Artur Michalak

10/12/2018



KARTA ADRESOWA ZABYTKU NIERUCHOMEGO

75

3. Miejscowość:
CHRUSTOWO

4. Adres:
nr 31
dz. 159

1. Nazwa :

dom - poniatówka

2. Czas powstania :

ok. 1936 rok

8. Fotografia albo mapa

- Strzałka na mapce wskazuje kierunek ujęcia zdjęcia
- Ukierunkowanie mapki: N



Mapka poglądowa, nie mająca charakteru dok. urzędowego
(baza danych: Powiat pilski - na platformie Geo-System)



5. Przynależność administracyjna:

województwo wielkopolskie

powiat pilski

gmina Ujście

6. Formy ochrony:

7. Opracowanie karty adresowej
(autor i data):

Artur Michalak
10/12/2018



KARTA ADRESOWA ZABYTKU NIERUCHOMEGO

76

3. *Miejscowość:*
CHRUSTOWO

4. *Adres:*
nr 32
dz. 154

1. *Nazwa :*

dom - poniatówka

2. *Czas powstania :*

ok. 1936 rok

8. *Fotografia albo mapa*

- Strzałka na mapce wskazuje kierunek ujęcia zdjęcia
- Ukierunkowanie mapki: N



Mapka poglądowa, nie mająca charakteru dok. urzędowego
(baza danych: Powiat pilski - na platformie Geo-System)



5. *Przynależność administracyjna:*

województwo	wielkopolskie
powiat	pilski
gmina	Ujście

6. *Formy ochrony:*

7. *Opracowanie karty adresowej
(autor i data):*

Artur Michalak
10/12/2018



KARTA ADRESOWA ZABYTKU NIERUCHOMEGO

77

3. Miejscowość:
CHRUSTOWO

4. Adres:
nr 43
dz. 294/1

1. Nazwa :

dom - poniatówka

2. Czas powstania :

ok. 1936 rok

8. Fotografia albo mapa

- Strzałka na mapce wskazuje kierunek ujęcia zdjęcia
- Ukierunkowanie mapki: N



Mapka poglądowa, nie mająca charakteru dok. urzędowego
(baza danych: Powiat pilski - na platformie Geo-System)



5. Przynależność administracyjna:

województwo wielkopolskie

powiat pilski

gmina Ujście

6. Formy ochrony:

7. Opracowanie karty adresowej
(autor i data):

Artur Michalak
10/12/2018



KARTA ADRESOWA ZABYTKU NIERUCHOMEGO

78

3. Miejscowość:
CHRUSTOWO

4. Adres:
nr 45
dz. 292/3

1. Nazwa :

dom - poniatówka

2. Czas powstania :

ok. 1936 rok

8. Fotografia albo mapa

- Strzałka na mapce wskazuje kierunek ujęcia zdjęcia
- Ukierunkowanie mapki: N



Mapka poglądowa, nie mająca charakteru dok. urzędowego
(baza danych: Powiat pilski - na platformie Geo-System)



5. Przynależność administracyjna:

województwo wielkopolskie

powiat pilski

gmina Ujście

6. Formy ochrony:

7. Opracowanie karty adresowej
(autor i data):

Artur Michalak
10/12/2018



KARTA ADRESOWA ZABYTKU NIERUCHOMEGO

79

3. Miejscowość:
CHRUSTOWO

4. Adres:
dz. 274

1. Nazwa :

cmentarz ewangelicki

2. Czas powstania :

początek XX wieku

8. Fotografia albo mapa

- Strzałka na mapce wskazuje kierunek ujęcia zdjęcia
- Ukierunkowanie mapki: N



Mapka poglądowa, nie mająca charakteru dok. urzędowego
(baza danych: Powiat pilski - na platformie Geo-System)



5. Przynależność administracyjna:

województwo wielkopolskie

powiat pilski

gmina Ujście

6. Formy ochrony:

7. Opracowanie karty adresowej
(autor i data):

Artur Michalak
10/12/2018



KARTA ADRESOWA ZABYTKU NIERUCHOMEGO

80

3. Miejscowość:
CHRUSTOWO

4. Adres:
dz. 274

1. Nazwa :

cmentarz katolicki

2. Czas powstania :

początek XX wieku

8. Fotografia albo mapa

- Strzałka na mapce wskazuje kierunek ujęcia zdjęcia
- Ukierunkowanie mapki: N



Mapka poglądowa, nie mająca charakteru dok. urzędowego
(baza danych: Powiat pilski - na platformie Geo-System)



5. Przynależność administracyjna:

województwo	wielkopolskie
powiat	pilski
gmina	Ujście

6. Formy ochrony:

A-607 z dnia 20.07.1989 r.

7. Opracowanie karty adresowej
(autor i data):

Artur Michalak
10/12/2018



KARTA ADRESOWA ZABYTKU NIERUCHOMEGO

81

3. Miejscowość:
CHRUSTOWO

4. Adres:
dz. 273/10

1. Nazwa :

krzyż przydrożny

2. Czas powstania :

XX wiek

8. Fotografia albo mapa

- Strzałka na mapce wskazuje kierunek ujęcia zdjęcia
- Ukierunkowanie mapki: N



Mapka poglądowa, nie mająca charakteru dok. urzędowego
(baza danych: Powiat pilski - na platformie Geo-System)



5. Przynależność administracyjna:

województwo wielkopolskie

powiat pilski

gmina Ujście

6. Formy ochrony:

7. Opracowanie karty adresowej
(autor i data):

Artur Michalak
10/12/2018



KARTA ADRESOWA ZABYTKU NIERUCHOMEGO

82

3. Miejscowość:
JABŁONOWO

4. Adres:
nr 90
dz. 163/23

1. Nazwa :

zespół folwarczno - parkowy - pałac

2. Czas powstania :

1870 rok

8. Fotografia albo mapa

- Strzałka na mapce wskazuje kierunek ujęcia zdjęcia
- Ukierunkowanie mapki: N



Mapka poglądowa, nie mająca charakteru dok. urzędowego
(baza danych: Powiat pilski - na platformie Geo-System)



5. Przynależność administracyjna:

województwo	wielkopolskie
powiat	pilski
gmina	Ujście

6. Formy ochrony:

1495 z dnia 3.12.1973 r.,
A-385 z dnia 13.01.1981 r.

7. Opracowanie karty adresowej
(autor i data):

Artur Michalak
10/12/2018



KARTA ADRESOWA ZABYTKU NIERUCHOMEGO

83

3. Miejscowość:
JABŁONOWO

4. Adres:
nr 55
dz. 163/19

1. Nazwa :

zespół folwarczno - parkowy - oficyna

2. Czas powstania :

1 połowa XIX wieku

8. Fotografia albo mapa

- Strzałka na mapce wskazuje kierunek ujęcia zdjęcia
- Ukierunkowanie mapki: N



Mapka poglądowa, nie mająca charakteru dok. urzędowego
(baza danych: Powiat pilski - na platformie Geo-System)



5. Przynależność administracyjna:

województwo	wielkopolskie
powiat	pilski
gmina	Ujście

6. Formy ochrony:

1495 z dnia 3.12.1973 r.,
A-385 z dnia 13.01.1981 r.

7. Opracowanie karty adresowej
(autor i data):

Artur Michalak
10/12/2018



KARTA ADRESOWA ZABYTKU NIERUCHOMEGO

84

3. Miejscowość:
JABŁONOWO

4. Adres:
dz. 163/28

1. Nazwa :

zespół folwarczno - parkowy - park

2. Czas powstania :

XVII / XIX wiek

8. Fotografia albo mapa

- Strzałka na mapce wskazuje kierunek ujęcia zdjęcia
- Ukierunkowanie mapki: N



Mapka poglądowa, nie mająca charakteru dok. urzędowego
(baza danych: Powiat pilski - na platformie Geo-System)



5. Przynależność administracyjna:

województwo	wielkopolskie
powiat	pilski
gmina	Ujście

6. Formy ochrony:

1495 z dnia 3.12.1973 r.,
A-385 z dnia 13.01.1981 r.

7. Opracowanie karty adresowej
(autor i data):

Artur Michalak
10/12/2018



KARTA ADRESOWA ZABYTKU NIERUCHOMEGO

85

3. Miejscowość:
JABŁONOWO

4. Adres:
dz. 161

1. Nazwa :

aleja lipowa

2. Czas powstania :

1925 rok

8. Fotografia albo mapa

- Strzałka na mapce wskazuje kierunek ujęcia zdjęcia
- Ukierunkowanie mapki: N



Mapka poglądowa, nie mająca charakteru dok. urzędowego
(baza danych: Powiat pilski - na platformie Geo-System)



5. Przynależność administracyjna:

województwo	wielkopolskie
powiat	pilski
gmina	Ujście

6. Formy ochrony:

7. Opracowanie karty adresowej
(autor i data):

Artur Michalak
10/12/2018



KARTA ADRESOWA ZABYTKU NIERUCHOMEGO

86

3. Miejscowość:
JABŁONOWO

4. Adres:
nr 52
dz. 163/34

1. Nazwa :

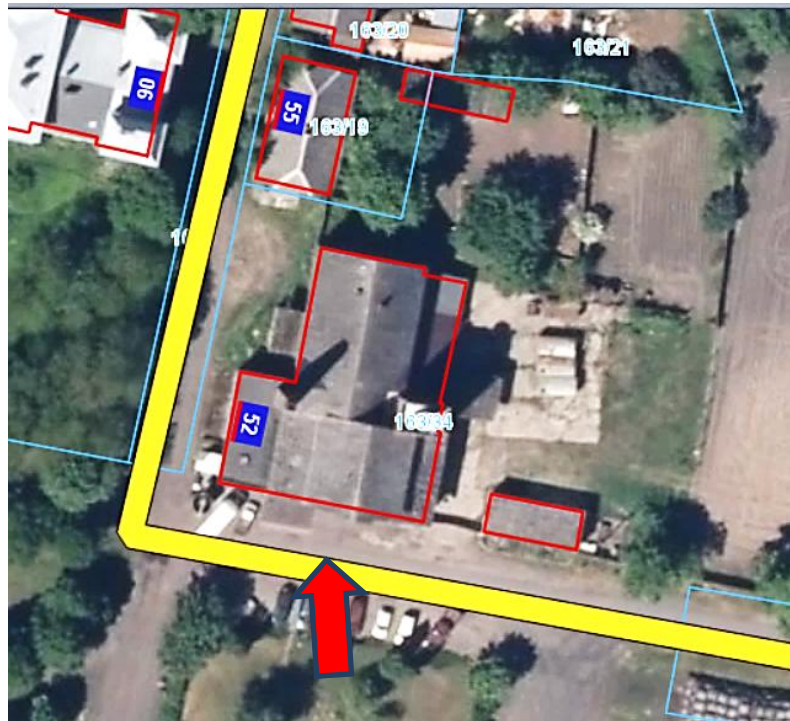
zespół folwarczno - parkowy - gorzelnia

2. Czas powstania :

połowa XIX wieku

8. Fotografia albo mapa

- Strzałka na mapce wskazuje kierunek ujęcia zdjęcia
- Ukierunkowanie mapki: N



Mapka poglądowa, nie mająca charakteru dok. urzędowego
(baza danych: Powiat pilski - na platformie Geo-System)



5. Przynależność administracyjna:

województwo	wielkopolskie
powiat	pilski
gmina	Ujście

6. Formy ochrony:

A-385 z dnia 13.01.1981 r.

7. Opracowanie karty adresowej
(autor i data):

Artur Michalak
10/12/2018



KARTA ADRESOWA ZABYTKU NIERUCHOMEGO

87

3. Miejscowość:
JABŁONOWO

4. Adres:
dz. 163/34

1. Nazwa :

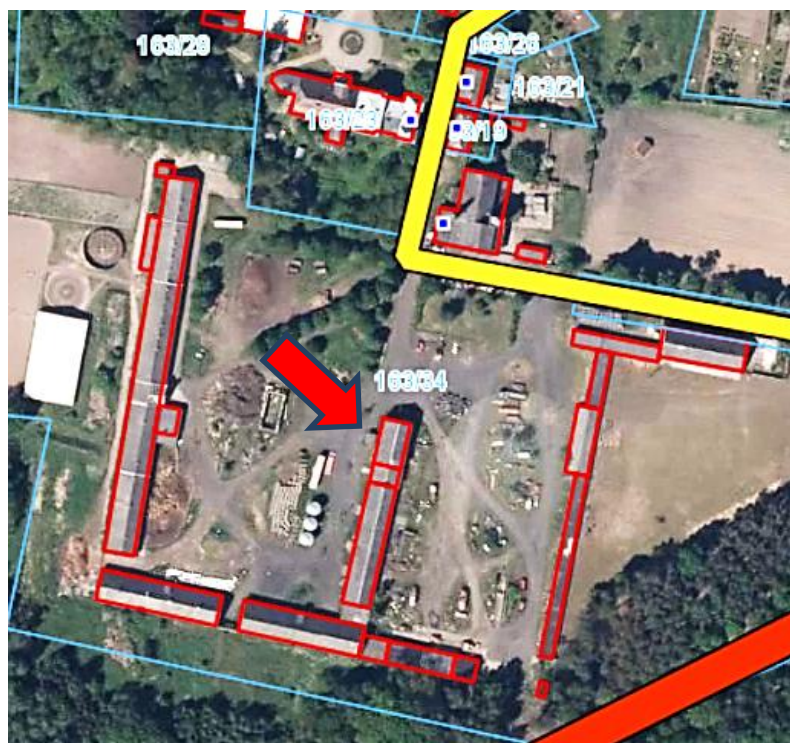
zespół folwarczno - parkowy - spichlerz

2. Czas powstania :

1868 rok

8. Fotografia albo mapa

- Strzałka na mapce wskazuje kierunek ujęcia zdjęcia
- Ukierunkowanie mapki: N



Mapka poglądowa, nie mająca charakteru dok. urzędowego
(baza danych: Powiat pilski - na platformie Geo-System)



5. Przynależność administracyjna:

województwo wielkopolskie

powiat pilski

gmina Ujście

6. Formy ochrony:

A-385 z dnia 13.01.1981 r.

7. Opracowanie karty adresowej
(autor i data):

Artur Michalak
10/12/2018



KARTA ADRESOWA ZABYTKU NIERUCHOMEGO

88

3. Miejscowość:
JABŁONOWO

4. Adres:
dz. 163/34

1. Nazwa :

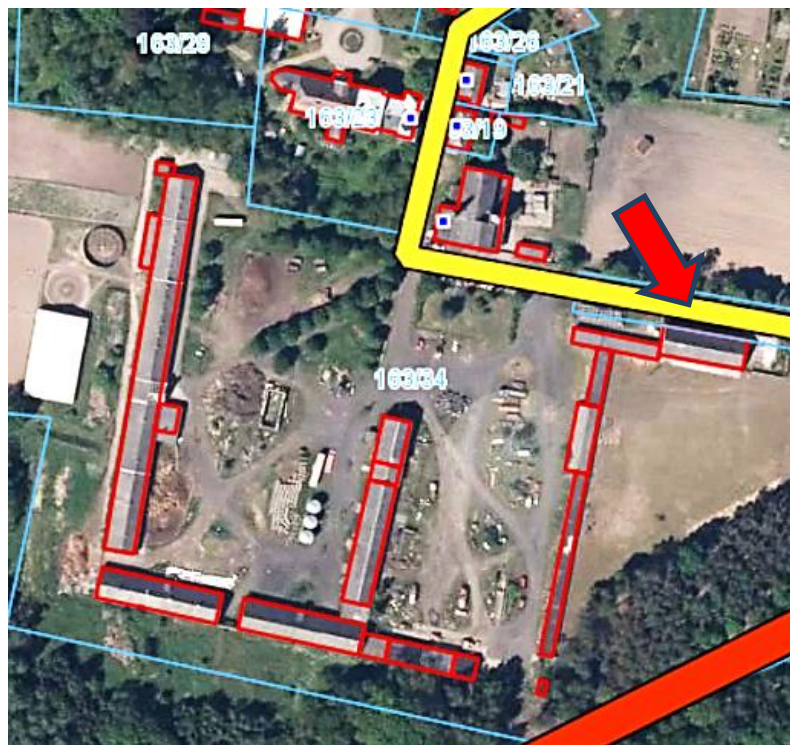
zespół folwarczno - parkowy - cieleńnik

2. Czas powstania :

połowa XIX wieku

8. Fotografia albo mapa

- Strzałka na mapce wskazuje kierunek ujęcia zdjęcia
- Ukierunkowanie mapki: N



Mapka poglądowa, nie mająca charakteru dok. urzędowego
(baza danych: Powiat pilski - na platformie Geo-System)



5. Przynależność administracyjna:

województwo	wielkopolskie
powiat	pilski
gmina	Ujście

6. Formy ochrony:

7. Opracowanie karty adresowej
(autor i data):

Artur Michalak
10/12/2018



KARTA ADRESOWA ZABYTKU NIERUCHOMEGO

89

3. Miejscowość:
JABŁONOWO

4. Adres:
dz. 163/34

1. Nazwa :

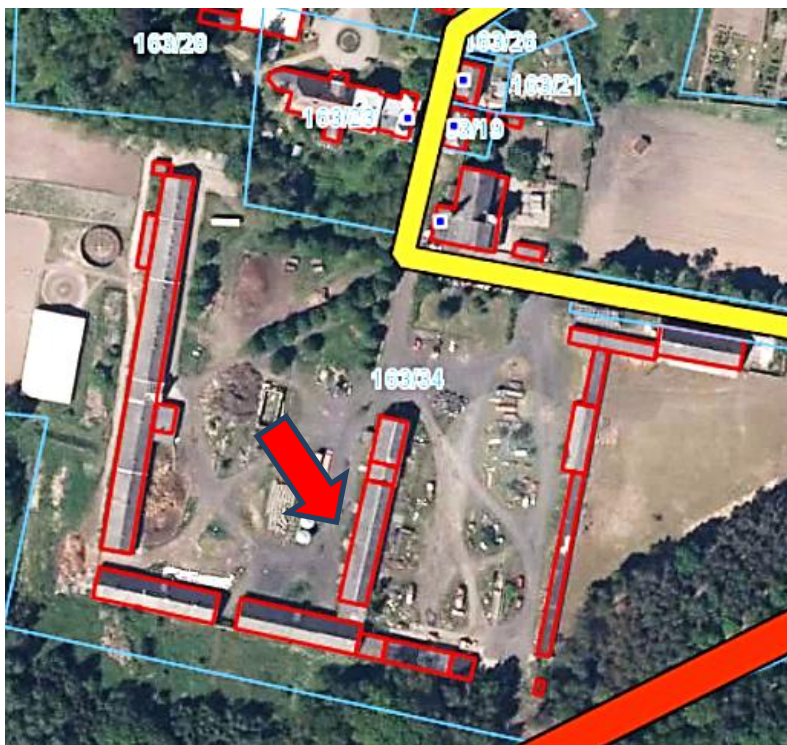
zespół folwarczno - parkowy - stodoła

2. Czas powstania :

połowa XIX wieku

8. Fotografia albo mapa

- Strzałka na mapce wskazuje kierunek ujęcia zdjęcia
- Ukierunkowanie mapki: N



Mapka poglądowa, nie mająca charakteru dok. urzędowego
(baza danych: Powiat pilski - na platformie Geo-System)



5. Przynależność administracyjna:

województwo wielkopolskie

powiat pilski

gmina Ujście

6. Formy ochrony:

A-385 z dnia 13.01.1981 r.

7. Opracowanie karty adresowej
(autor i data):

Artur Michalak
10/12/2018



KARTA ADRESOWA ZABYTKU NIERUCHOMEGO

90

3. Miejscowość:
JABŁONOWO

4. Adres:
dz. 163/34

1. Nazwa :

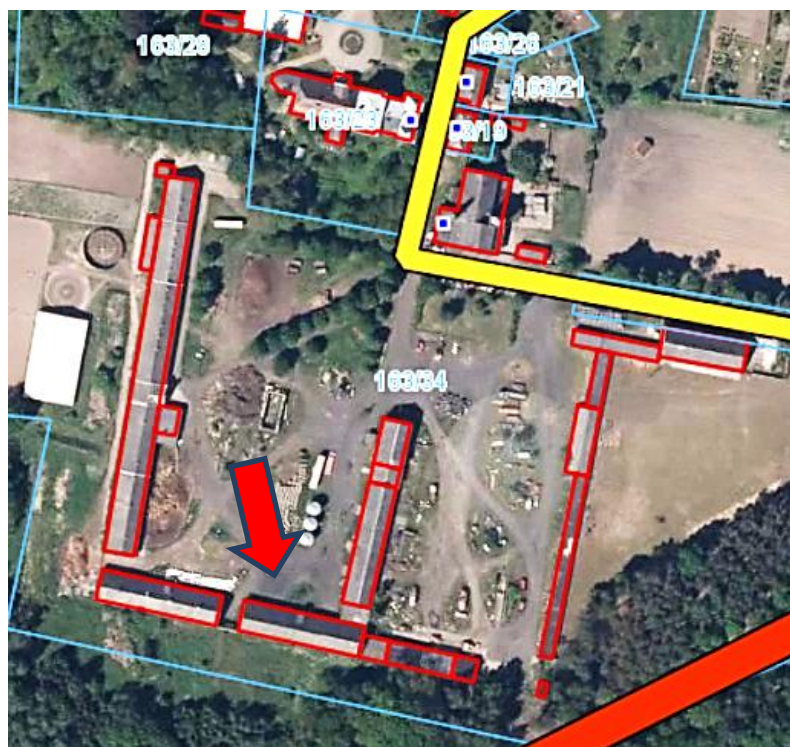
zespół folwarczno - parkowy - stodoła

2. Czas powstania :

połowa XIX wieku

8. Fotografia albo mapa

- Strzałka na mapce wskazuje kierunek ujęcia zdjęcia
- Ukierunkowanie mapki: N



Mapka poglądowa, nie mająca charakteru dok. urzędowego
(baza danych: Powiat pilski - na platformie Geo-System)



5. Przynależność administracyjna:

województwo wielkopolskie

powiat pilski

gmina Ujście

6. Formy ochrony:

A-385 z dnia 13.01.1981 r.

7. Opracowanie karty adresowej
(autor i data):

Artur Michalak
10/12/2018



KARTA ADRESOWA ZABYTKU NIERUCHOMEGO

91

3. Miejscowość:
JABŁONOWO

4. Adres:
dz. 163/34

1. Nazwa :

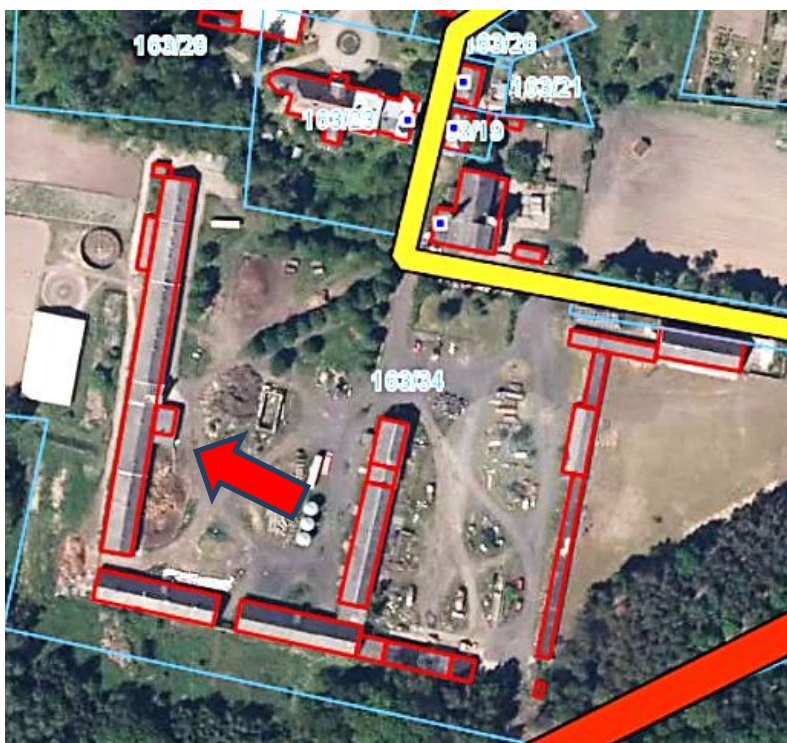
zespół folwarczno - parkowy - obora

2. Czas powstania :

połowa XIX wieku

8. Fotografia albo mapa

- Strzałka na mapce wskazuje kierunek ujęcia zdjęcia
- Ukierunkowanie mapki: N



Mapka poglądowa, nie mająca charakteru dok. urzędowego
(baza danych: Powiat pilski - na platformie Geo-System)



5. Przynależność administracyjna:

województwo	wielkopolskie
powiat	pilski
gmina	Ujście

6. Formy ochrony:

A-385 z dnia 13.01.1981 r.

7. Opracowanie karty adresowej
(autor i data):

Artur Michalak
10/12/2018



KARTA ADRESOWA ZABYTKU NIERUCHOMEGO

92

3. Miejscowość:
JABŁONOWO

4. Adres:
dz. 163/34

1. Nazwa :

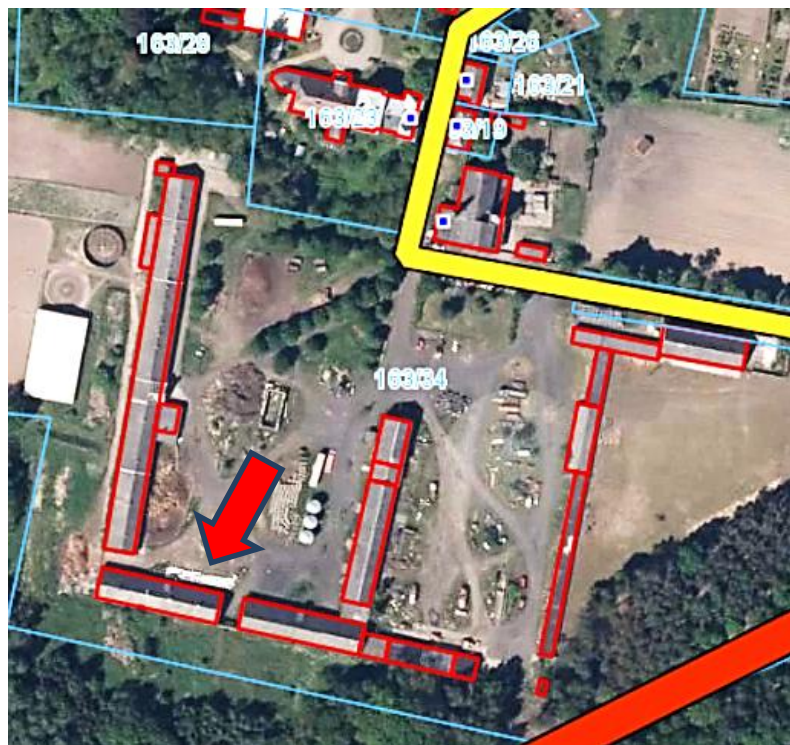
zespół folwarczno - parkowy - obora

2. Czas powstania :

połowa XIX wieku

8. Fotografia albo mapa

- Strzałka na mapce wskazuje kierunek ujęcia zdjęcia
- Ukierunkowanie mapki: N



Mapka poglądowa, nie mająca charakteru dok. urzędowego
(baza danych: Powiat pilski - na platformie Geo-System)



5. Przynależność administracyjna:

województwo	wielkopolskie
powiat	pilski
gmina	Ujście

6. Formy ochrony:

7. Opracowanie karty adresowej
(autor i data):

Artur Michalak
10/12/2018



KARTA ADRESOWA ZABYTKU NIERUCHOMEGO

93

3. Miejscowość:
JABŁONOWO

4. Adres:
nr 53a
dz. 163/20

1. Nazwa :

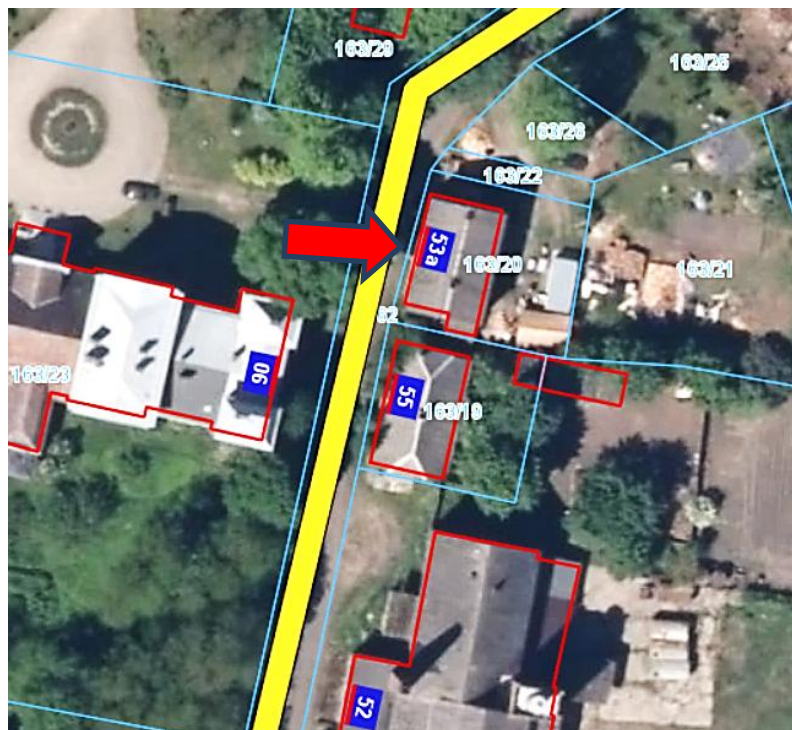
zespół folwarczno - parkowy - dom

2. Czas powstania :

połowa XIX wieku

8. Fotografia albo mapa

- Strzałka na mapce wskazuje kierunek ujęcia zdjęcia
- Ukierunkowanie mapki: N



Mapka poglądowa, nie mająca charakteru dok. urzędowego
(baza danych: Powiat pilski - na platformie Geo-System)



5. Przynależność administracyjna:

województwo wielkopolskie

powiat pilski

gmina Ujście

6. Formy ochrony:

7. Opracowanie karty adresowej
(autor i data):

Artur Michalak
10/12/2018



KARTA ADRESOWA ZABYTKU NIERUCHOMEGO

94

3. Miejscowość:
JABŁONOWO

4. Adres:

1. Nazwa :

zespół folwarczno - parkowy – brama wjazdowa

2. Czas powstania :

połowa XIX wieku

8. Fotografia albo mapa

- Strzałka na mapce wskazuje kierunek ujęcia zdjęcia
- Ukierunkowanie mapki: N



Mapka poglądowa, nie mająca charakteru dok. urzędowego
(baza danych: Powiat pilski - na platformie Geo-System)



5. Przynależność administracyjna:

województwo	wielkopolskie
powiat	pilski
gmina	Ujście

6. Formy ochrony:

7. Opracowanie karty adresowej
(autor i data):

Artur Michalak
10/12/2018



KARTA ADRESOWA ZABYTKU NIERUCHOMEGO

95

3. Miejscowość:
JABŁONOWO

4. Adres:
dz. 8219/2

1. Nazwa :

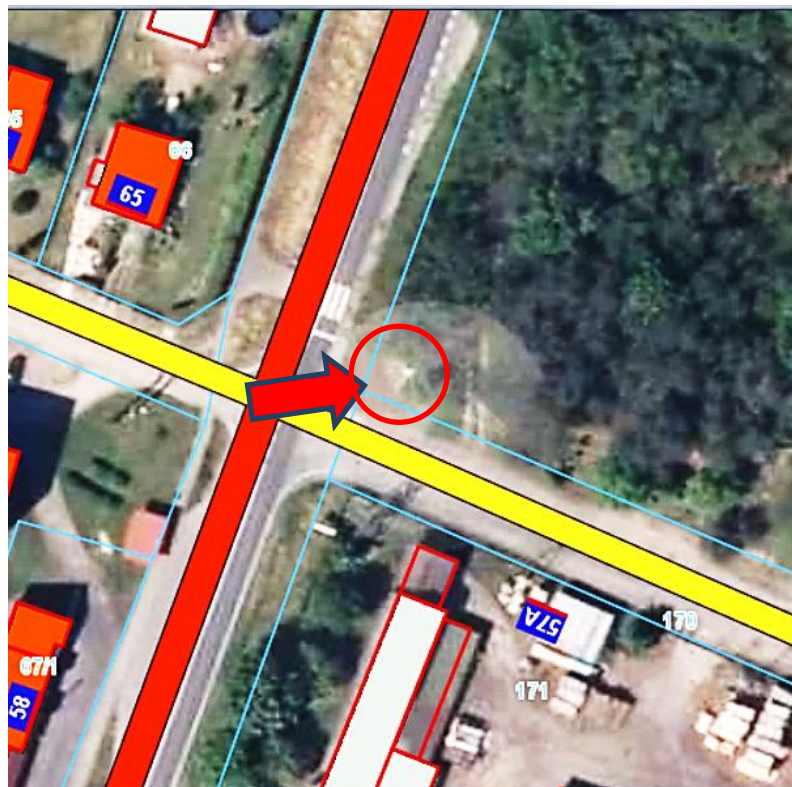
kapliczka przydrożna

2. Czas powstania :

XX wiek

8. Fotografia albo mapa

- Strzałka na mapce wskazuje kierunek ujęcia zdjęcia
- Ukierunkowanie mapki: N



Mapka poglądowa, nie mająca charakteru dok. urzędowego
(baza danych: Powiat pilski - na platformie Geo-System)



5. Przynależność administracyjna:

województwo wielkopolskie

powiat pilski

gmina Ujście

6. Formy ochrony:

7. Opracowanie karty adresowej
(autor i data):

Artur Michalak
10/12/2018



KARTA ADRESOWA ZABYTKU NIERUCHOMEGO

96

3. Miejscowość:
JABŁONOWO

4. Adres:
nr 8
dz. 174

1. Nazwa :

dom - poniatówka

2. Czas powstania :

lata 30- te XX wieku

8. Fotografia albo mapa

- Strzałka na mapce wskazuje kierunek ujęcia zdjęcia
- Ukierunkowanie mapki: N



Mapka poglądowa, nie mająca charakteru dok. urzędowego
(baza danych: Powiat pilski - na platformie Geo-System)



5. Przynależność administracyjna:

województwo wielkopolskie

powiat pilski

gmina Ujście

6. Formy ochrony:

7. Opracowanie karty adresowej
(autor i data):

Artur Michalak
10/12/2018



KARTA ADRESOWA ZABYTKU NIERUCHOMEGO

97

3. Miejscowość:
JABŁONOWO

4. Adres:
nr 14
dz. 121/1

1. Nazwa :

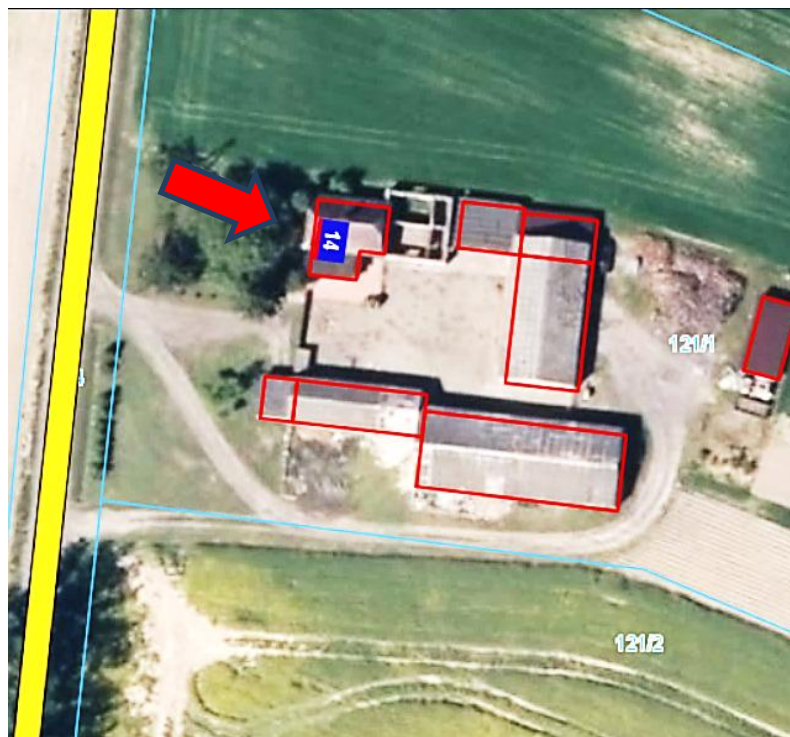
dom - poniatówka

2. Czas powstania :

lata 30- te XX wieku

8. Fotografia albo mapa

- Strzałka na mapce wskazuje kierunek ujęcia zdjęcia
- Ukierunkowanie mapki: N



Mapka poglądowa, nie mająca charakteru dok. urzędowego
(baza danych: Powiat pilski - na platformie Geo-System)



5. Przynależność administracyjna:

województwo wielkopolskie

powiat pilski

gmina Ujście

6. Formy ochrony:

7. Opracowanie karty adresowej
(autor i data):

Artur Michalak
10/12/2018



KARTA ADRESOWA ZABYTKU NIERUCHOMEGO

98

3. Miejscowość:
JABŁONOWO

4. Adres:
nr 15
dz. 120/1

1. Nazwa :

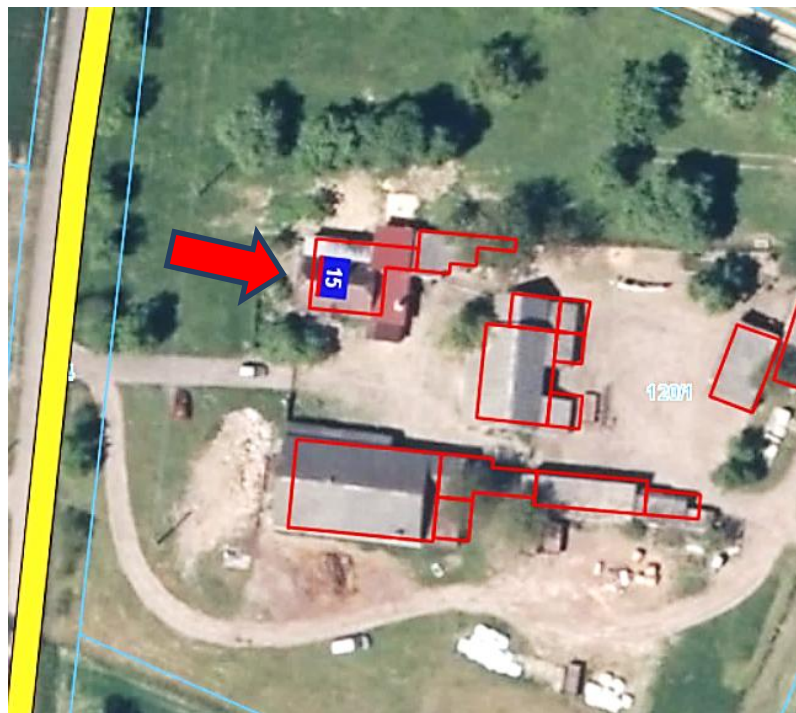
dom - poniatówka

2. Czas powstania :

lata 30- te XX wieku

8. Fotografia albo mapa

- Strzałka na mapce wskazuje kierunek ujęcia zdjęcia
- Ukierunkowanie mapki: N



Mapka poglądowa, nie mająca charakteru dok. urzędowego
(baza danych: Powiat pilski - na platformie Geo-System)



5. Przynależność administracyjna:

województwo wielkopolskie

powiat pilski

gmina Ujście

6. Formy ochrony:

7. Opracowanie karty adresowej
(autor i data):

Artur Michalak
10/12/2018



KARTA ADRESOWA ZABYTKU NIERUCHOMEGO

99

3. Miejscowość:
JABŁONOWO

4. Adres:
nr 18
dz. 132

1. Nazwa :

dom - poniatówka

2. Czas powstania :

lata 30- te XX wieku

8. Fotografia albo mapa

- Strzałka na mapce wskazuje kierunek ujęcia zdjęcia
- Ukierunkowanie mapki: N



Mapka poglądowa, nie mająca charakteru dok. urzędowego
(baza danych: Powiat pilski - na platformie Geo-System)



5. Przynależność administracyjna:

województwo wielkopolskie

powiat pilski

gmina Ujście

6. Formy ochrony:

7. Opracowanie karty adresowej
(autor i data):

Artur Michalak
10/12/2018



KARTA ADRESOWA ZABYTKU NIERUCHOMEGO

100

3. Miejscowość:
JABŁONOWO

4. Adres:
nr 19
dz. 114

1. Nazwa :

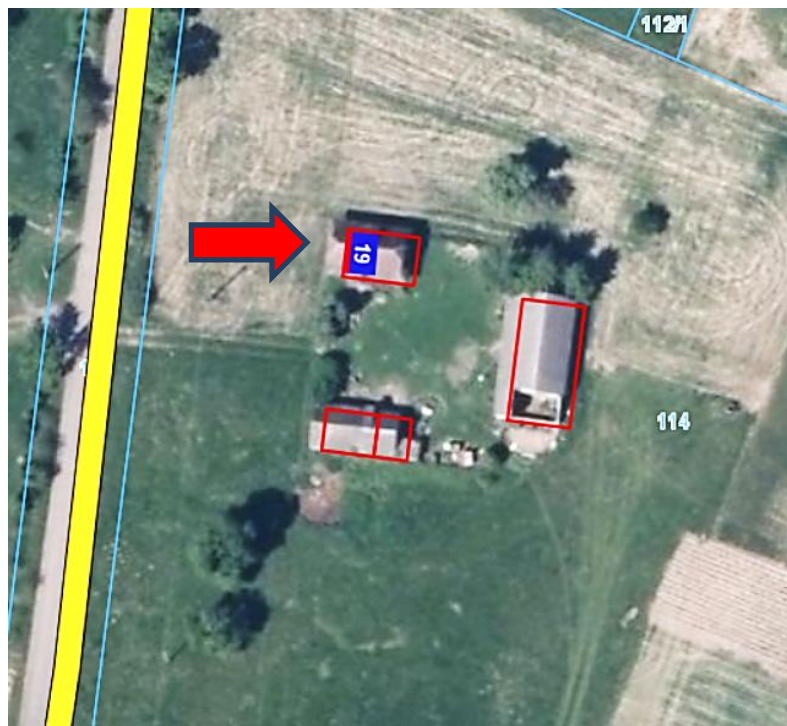
dom - Poniatówka

2. Czas powstania :

lata 30- te XX wieku

8. Fotografia albo mapa

- Strzałka na mapce wskazuje kierunek ujęcia zdjęcia
- Ukierunkowanie mapki: N



Mapka poglądowa, nie mająca charakteru dok. urzędowego
(baza danych: Powiat pilski - na platformie Geo-System)



5. Przynależność administracyjna:

województwo	wielkopolskie
powiat	pilski
gmina	Ujście

6. Formy ochrony:

7. Opracowanie karty adresowej
(autor i data):

Artur Michalak
10/12/2018



KARTA ADRESOWA ZABYTKU NIERUCHOMEGO

101

3. Miejscowość:
JABŁONOWO

4. Adres:
nr 20
dz. 111/1

1. Nazwa :

dom - Poniatówka

2. Czas powstania :


lata 30- te XX wieku

8. Fotografia albo mapa

- Strzałka na mapce wskazuje kierunek ujęcia zdjęcia
- Ukierunkowanie mapki: N



Mapka poglądowa, nie mająca charakteru dok. urzędowego
(baza danych: Powiat pilski - na platformie Geo-System)



5. Przynależność administracyjna:

województwo wielkopolskie

powiat pilski

gmina Ujście

6. Formy ochrony:

7. Opracowanie karty adresowej
(autor i data):

Artur Michalak
10/12/2018



KARTA ADRESOWA ZABYTKU NIERUCHOMEGO

102

3. Miejscowość:
JABŁONOWO

4. Adres:
nr 27
dz. 141

1. Nazwa :

dom - Poniatówka

2. Czas powstania :

lata 30- te XX wieku

8. Fotografia albo mapa

- Strzałka na mapce wskazuje kierunek ujęcia zdjęcia
- Ukierunkowanie mapki: N



Mapka poglądowa, nie mająca charakteru dok. urzędowego
(baza danych: Powiat pilski - na platformie Geo-System)



5. Przynależność administracyjna:

województwo	wielkopolskie
powiat	pilski
gmina	Ujście

6. Formy ochrony:

7. Opracowanie karty adresowej
(autor i data):

Artur Michalak
10/12/2018



KARTA ADRESOWA ZABYTKU NIERUCHOMEGO

103

3. Miejscowość:
JABŁONOWO

4. Adres:
nr 28
dz. 142

1. Nazwa :

dom - Poniatówka

2. Czas powstania :

lata 30- te XX wieku

8. Fotografia albo mapa

- Strzałka na mapce wskazuje kierunek ujęcia zdjęcia
- Ukierunkowanie mapki: N



Mapka poglądowa, nie mająca charakteru dok. urzędowego
(baza danych: Powiat pilski - na platformie Geo-System)



5. Przynależność administracyjna:

województwo	wielkopolskie
powiat	pilski
gmina	Ujście

6. Formy ochrony:

7. Opracowanie karty adresowej
(autor i data):

Artur Michalak
10/12/2018



KARTA ADRESOWA ZABYTKU NIERUCHOMEGO

104

3. Miejscowość:
JABŁONOWO

4. Adres:
nr 31
dz. 150/5

1. Nazwa :

dom - Poniatówka

2. Czas powstania :

lata 30- te XX wieku

8. Fotografia albo mapa

- Strzałka na mapce wskazuje kierunek ujęcia zdjęcia
- Ukierunkowanie mapki: N



Mapka poglądowa, nie mająca charakteru dok. urzędowego
(baza danych: Powiat pilski - na platformie Geo-System)



5. Przynależność administracyjna:

województwo	wielkopolskie
powiat	pilski
gmina	Ujście

6. Formy ochrony:

7. Opracowanie karty adresowej
(autor i data):

Artur Michalak
10/12/2018



KARTA ADRESOWA ZABYTKU NIERUCHOMEGO

105

3. Miejscowość:
JABŁONOWO

4. Adres:
nr 35
dz. 183/2

1. Nazwa :

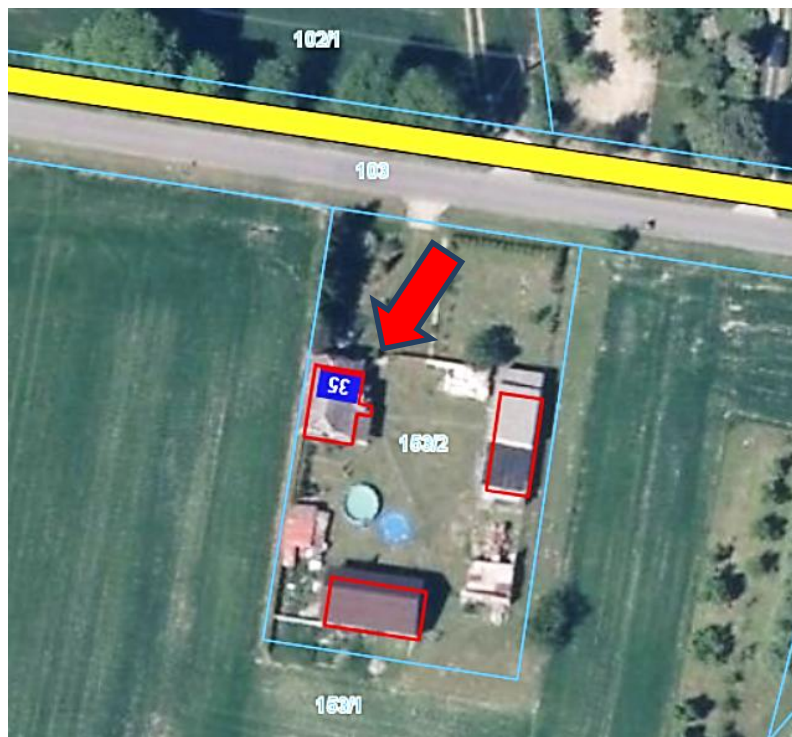
dom - poniatówka

2. Czas powstania :

lata 30- te XX wieku

8. Fotografia albo mapa

- Strzałka na mapce wskazuje kierunek ujęcia zdjęcia
- Ukierunkowanie mapki: N



Mapka poglądowa, nie mająca charakteru dok. urzędowego
(baza danych: Powiat pilski - na platformie Geo-System)



5. Przynależność administracyjna:

województwo wielkopolskie

powiat pilski

gmina Ujście

6. Formy ochrony:

7. Opracowanie karty adresowej
(autor i data):

Artur Michalak
10/12/2018



KARTA ADRESOWA ZABYTKU NIERUCHOMEGO

106

3. Miejscowość:
JABŁONOWO

4. Adres:
nr 36
dz. 73/4

1. Nazwa :

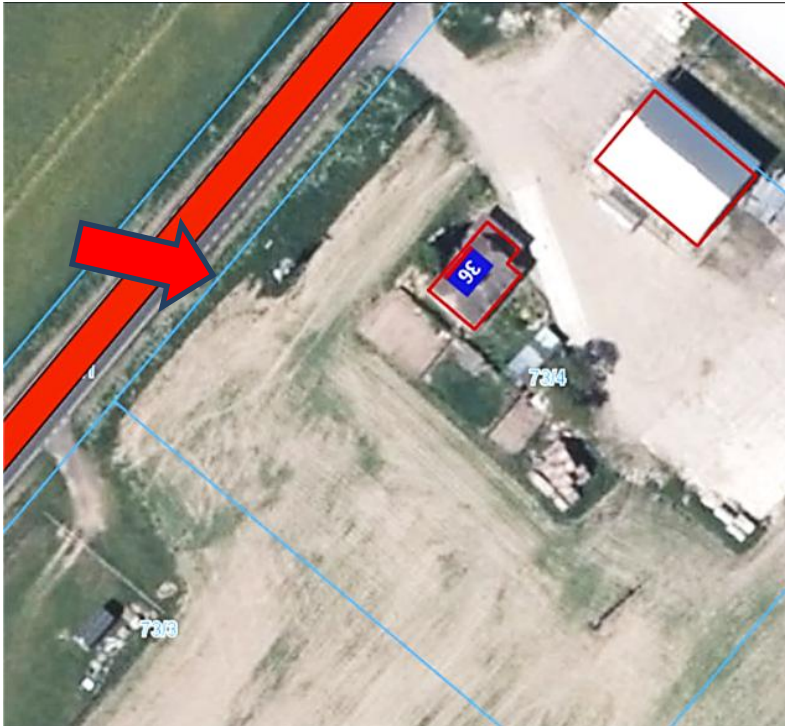
dom - Poniatówka

2. Czas powstania :

lata 30- te XX wieku

8. Fotografia albo mapa

- Strzałka na mapce wskazuje kierunek ujęcia zdjęcia
- Ukier



unkowanie mapki: N

Mapka poglądowa, nie mająca charakteru dok. urzędowego
(baza danych: Powiat pilski - na platformie Geo-System)



5. Przynależność administracyjna:

województwo	wielkopolskie
powiat	pilski
gmina	Ujście

6. Formy ochrony:

7. Opracowanie karty adresowej
(autor i data):

Artur Michalak
10/12/2018



KARTA ADRESOWA ZABYTKU NIERUCHOMEGO

107

3. Miejscowość:
JABŁONOWO

4. Adres:
nr 37
dz. 156

1. Nazwa :

dom - Poniatówka

2. Czas powstania :

lata 30- te XX wieku

8. Fotografia albo mapa

- Strzałka na mapce wskazuje kierunek ujęcia zdjęcia
- Ukierunkowanie mapki: N



Mapka poglądowa, nie mająca charakteru dok. urzędowego
(baza danych: Powiat pilski - na platformie Geo-System)



5. Przynależność administracyjna:

województwo wielkopolskie

powiat pilski

gmina Ujście

6. Formy ochrony:

7. Opracowanie karty adresowej
(autor i data):

Artur Michalak

10/12/2018



KARTA ADRESOWA ZABYTKU NIERUCHOMEGO

108

3. Miejscowość:
JABŁONOWO

4. Adres:
dz. 32

1. Nazwa :

cmentarz ewangelicki

2. Czas powstania :

początek XX wieku

8. Fotografia albo mapa

- Strzałka na mapce wskazuje kierunek ujęcia zdjęcia
- Ukierunkowanie mapki: N



Mapka poglądowa, nie mająca charakteru dok. urzędowego
(baza danych: Powiat pilski - na platformie Geo-System)



**ZABYTKOWY
CMENTARZ EWANGELICKI
w Jabłonowie**

CZAS POWSTANIA: POCZĄTEK XIX w.

WŁAŚCICIEL: GMINA UJŚCIE

5. Przynależność administracyjna:

województwo wielkopolskie

powiat pilski

gmina Ujście

6. Formy ochrony:

A-603 z dnia 18.07.1989 r.

7. Opracowanie karty adresowej
(autor i data):

**Artur Michalak
10/12/2018**



KARTA ADRESOWA ZABYTKU NIERUCHOMEGO

109

3. Miejscowość:

KRUSZEWO

4. Adres:

ul. Piłska

dz. 527

1. Nazwa :

kościół parafialny pw. Św. Wojciecha

2. Czas powstania :

lata 1928 -1931

8. Fotografia albo mapa

- Strzałka na mapce wskazuje kierunek ujęcia zdjęcia

- Ukierunkowanie mapki: N



Mapka poglądowa, nie mająca charakteru dok. urzędowego
(baza danych: Powiat pilski - na platformie Geo-System)



5. Przynależność administracyjna:

województwo wielkopolskie

powiat pilski

gmina Ujście

6. Formy ochrony:

*A-786 z dnia 31.03.1997r.
mpzp nr XV/135/2007r.*

7. Opracowanie karty adresowej
(autor i data):

Artur Michalak

10/12/2018



KARTA ADRESOWA ZABYTKU NIERUCHOMEGO

110

3. Miejscowość:

KRUSZEWO

4. Adres:

ul. Piłska

dz. 574/6

1. Nazwa :

kapliczka z figurą Św. Józefa

2. Czas powstania :

1 ćwierć XX wieku

8. Fotografia albo mapa

- Strzałka na mapce wskazuje kierunek ujęcia zdjęcia

- Ukierunkowanie mapki: N



Mapka poglądowa, nie mająca charakteru dok. urzędowego
(baza danych: Powiat pilski - na platformie Geo-System)

5. Przynależność administracyjna:

województwo wielkopolskie

powiat pilski

gmina Ujście

6. Formy ochrony:

7. Opracowanie karty adresowej
(autor i data):

Artur Michalak

10/12/2018



KARTA ADRESOWA ZABYTKU NIERUCHOMEGO

111

3. Miejscowość:

KRUSZEWO

4. Adres:

ul. Piłska

dz. 448

1. Nazwa :

kapliczka z figurą Św. Antoniego

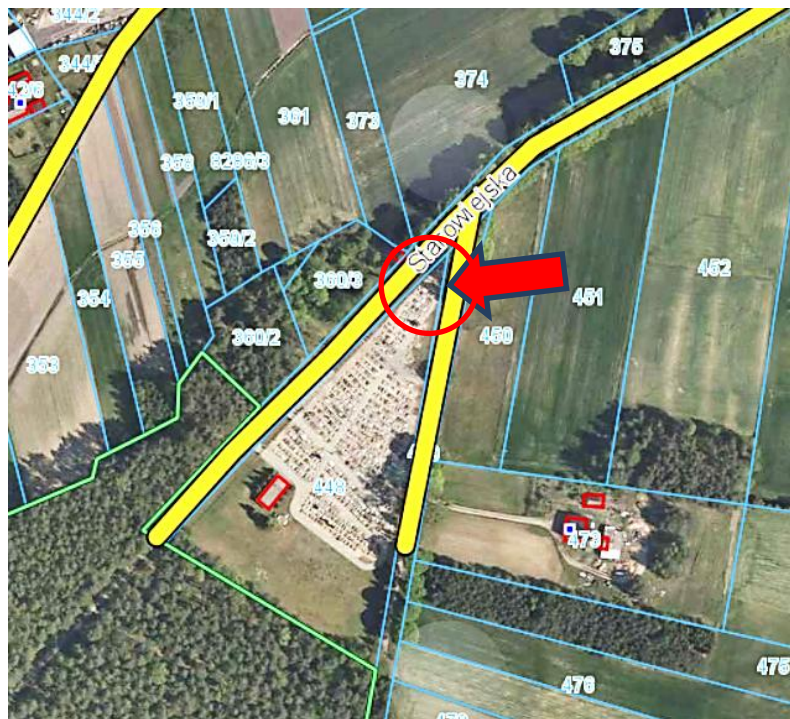
2. Czas powstania :

1905 rok

8. Fotografia albo mapa

- Strzałka na mapce wskazuje kierunek ujęcia zdjęcia

- Ukierunkowanie mapki: N



Mapka poglądowa, nie mająca charakteru dok. urzędowego
(baza danych: Powiat piłski - na platformie Geo-System)



5. Przynależność administracyjna:

województwo wielkopolskie

powiat piłski

gmina Ujście

6. Formy ochrony:

7. Opracowanie karty adresowej
(autor i data):

Artur Michalak

10/12/2018



KARTA ADRESOWA ZABYTKU NIERUCHOMEGO

112

3. Miejscowość:

KRUSZEWO

4. Adres:

ul. Piłska 2

dz. 692

1. Nazwa :

dom

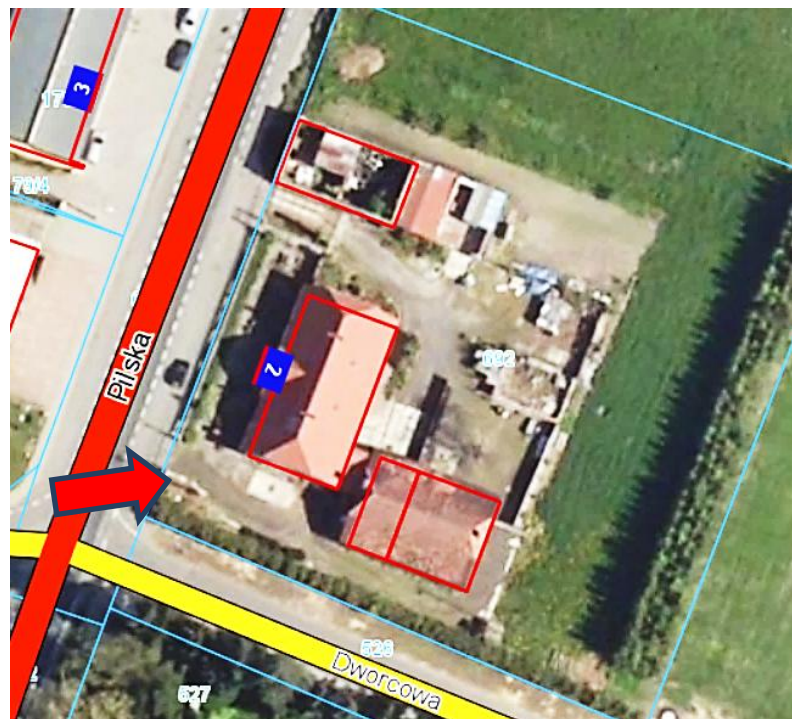
2. Czas powstania :

początek XX wieku

8. Fotografia albo mapa

- Strzałka na mapce wskazuje kierunek ujęcia zdjęcia

- Ukierunkowanie mapki: N



Mapka poglądowa, nie mająca charakteru dok. urzędowego
(baza danych: Powiat pilski - na platformie Geo-System)



5. Przynależność administracyjna:

województwo wielkopolskie

powiat pilski

gmina Ujście

6. Formy ochrony:

[mpzp nr XV/135/2007 r.](#)

7. Opracowanie karty adresowej
(autor i data):

Artur Michalak

10/12/2018



KARTA ADRESOWA ZABYTKU NIERUCHOMEGO

113

3. Miejscowość:

KRUSZEWO

4. Adres:

ul. Piłska 9

dz. 176/2

1. Nazwa :

dom

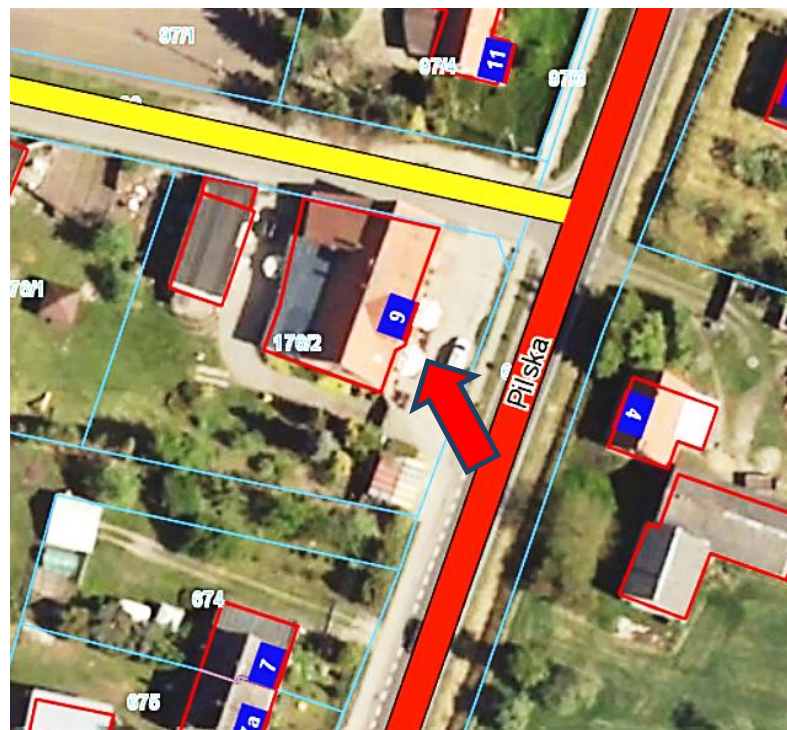
2. Czas powstania :

1914 rok

8. Fotografia albo mapa

- Strzałka na mapce wskazuje kierunek ujęcia zdjęcia

- Ukierunkowanie mapki: N



Mapka poglądowa, nie mająca charakteru dok. urzędowego
(baza danych: Powiat pilski - na platformie Geo-System)



5. Przynależność administracyjna:

województwo wielkopolskie

powiat pilski

gmina Ujście

6. Formy ochrony:

[mpzp nr XXIX/233/2014 r.](#)

7. Opracowanie karty adresowej
(autor i data):

Artur Michalak

10/12/2018



KARTA ADRESOWA ZABYTKU NIERUCHOMEGO

114

3. Miejscowość:

KRUSZEWO

4. Adres:

ul. Piłska 27

dz. 71/1

1. Nazwa :

dom

2. Czas powstania :

początek XX wieku

8. Fotografia albo mapa

- Strzałka na mapce wskazuje kierunek ujęcia zdjęcia

- Ukierunkowanie mapki: N



Mapka poglądowa, nie mająca charakteru dok. urzędowego
(baza danych: Powiat pilski - na platformie Geo-System)



5. Przynależność administracyjna:

województwo wielkopolskie

powiat pilski

gmina Ujście

6. Formy ochrony:

[mpzp nr XXIX/233/2014 r.](#)

7. Opracowanie karty adresowej
(autor i data):

Artur Michalak

10/12/2018



KARTA ADRESOWA ZABYTKU NIERUCHOMEGO

115

3. Miejscowość:

KRUSZEWO

4. Adres:

ul. Parkowa 24

dz. 697

1. Nazwa :

szkoła, ob. dom

2. Czas powstania :

koniec XIX wieku

8. Fotografia albo mapa

- Strzałka na mapce wskazuje kierunek ujęcia zdjęcia

- Ukierunkowanie mapki: N



5. Przynależność administracyjna:

województwo wielkopolskie

powiat pilski

gmina Ujście

6. Formy ochrony:

7. Opracowanie karty adresowej

(autor i data):

Artur Michalak

10/12/2018

Mapka poglądowa, nie mająca charakteru dok. urzędowego
(baza danych: Powiat pilski - na platformie Geo-System)



KARTA ADRESOWA ZABYTKU NIERUCHOMEGO

116

3. Miejscowość:

KRUSZEWO

4. Adres:

ul. Parkowa 4

dz. 173/2

1. Nazwa :

zespół pałacowo - parkowy - pałac

2. Czas powstania :

ok. 1889 rok

8. Fotografia albo mapa

- Strzałka na mapce wskazuje kierunek ujęcia zdjęcia

- Ukierunkowanie mapki: N



Mapka poglądowa, nie mająca charakteru dok. urzędowego
(baza danych: Powiat pilski - na platformie Geo-System)



5. Przynależność administracyjna:

województwo wielkopolskie

powiat pilski

gmina Ujście

6. Formy ochrony:

1521 z dnia 31.05.1974 r.

7. Opracowanie karty adresowej

(autor i data):

Artur Michalak

10/12/2018



KARTA ADRESOWA ZABYTKU NIERUCHOMEGO

117

3. Miejscowość:

KRUSZEWO

4. Adres:

ul. Parkowa

dz. 173/2

1. Nazwa :

zespół pałacowo - parkowy - park

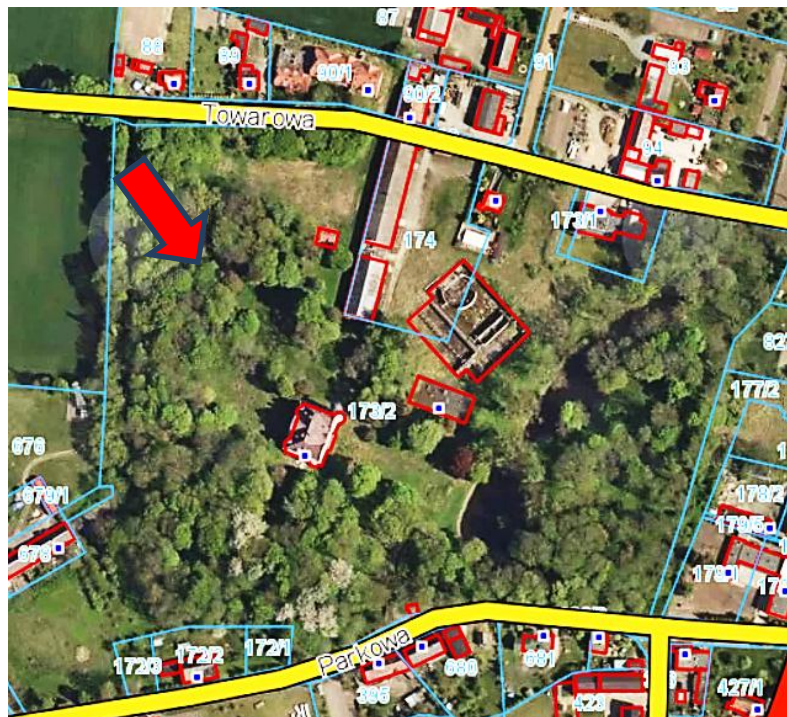
2. Czas powstania :

2 połowa XIX wieku

8. Fotografia albo mapa

- Strzałka na mapce wskazuje kierunek ujęcia zdjęcia

- Ukierunkowanie mapki: N



Mapka poglądowa, nie mająca charakteru dok. urzędowego
(baza danych: Powiat pilski - na platformie Geo-System)



5. Przynależność administracyjna:

województwo wielkopolskie

powiat pilski

gmina Ujście

6. Formy ochrony:

A-423 z dnia 12.03.1982 r.

7. Opracowanie karty adresowej
(autor i data):

Artur Michalak

10/12/2018



KARTA ADRESOWA ZABYTKU NIERUCHOMEGO

118

3. Miejscowość:

KRUSZEWO

4. Adres:

ul. Parkowa 4a

dz. 173/2

1. Nazwa :

zespół pałacowo - parkowy - dom

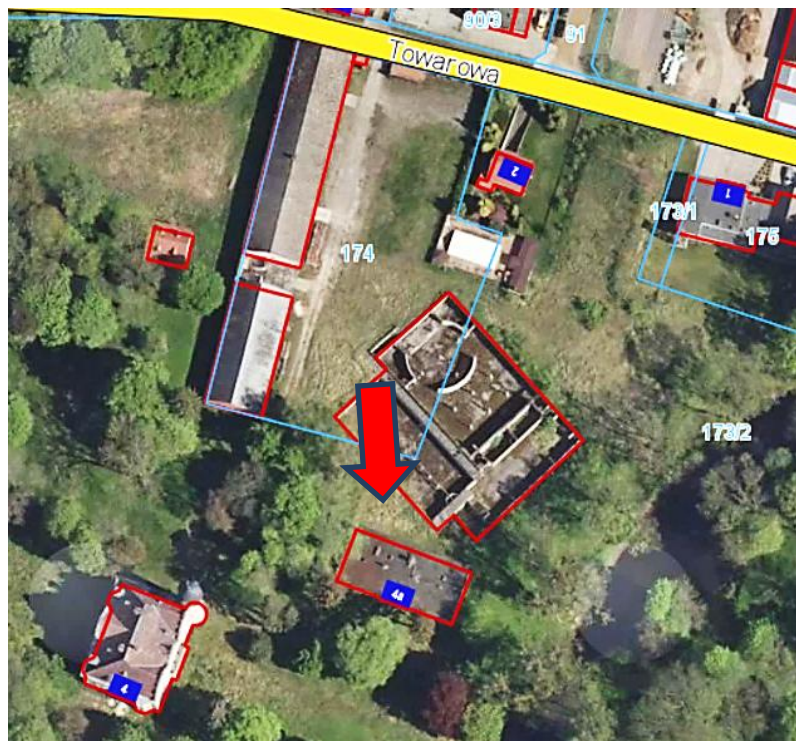
2. Czas powstania :

2 połowa XIX wieku

8. Fotografia albo mapa

- Strzałka na mapce wskazuje kierunek ujęcia zdjęcia

- Ukierunkowanie mapki: N



Mapka poglądowa, nie mająca charakteru dok. urzędowego
(baza danych: Powiat pilski - na platformie Geo-System)



5. Przynależność administracyjna:

województwo wielkopolskie

powiat pilski

gmina Ujście

6. Formy ochrony:

7. Opracowanie karty adresowej
(autor i data):

Artur Michalak

10/12/2018



KARTA ADRESOWA ZABYTKU NIERUCHOMEGO

119

3. Miejscowość:

KRUSZEWO

4. Adres:

ul. Parkowa

dz. 174

1. Nazwa :

zespół pałacowo - parkowy - stodoła

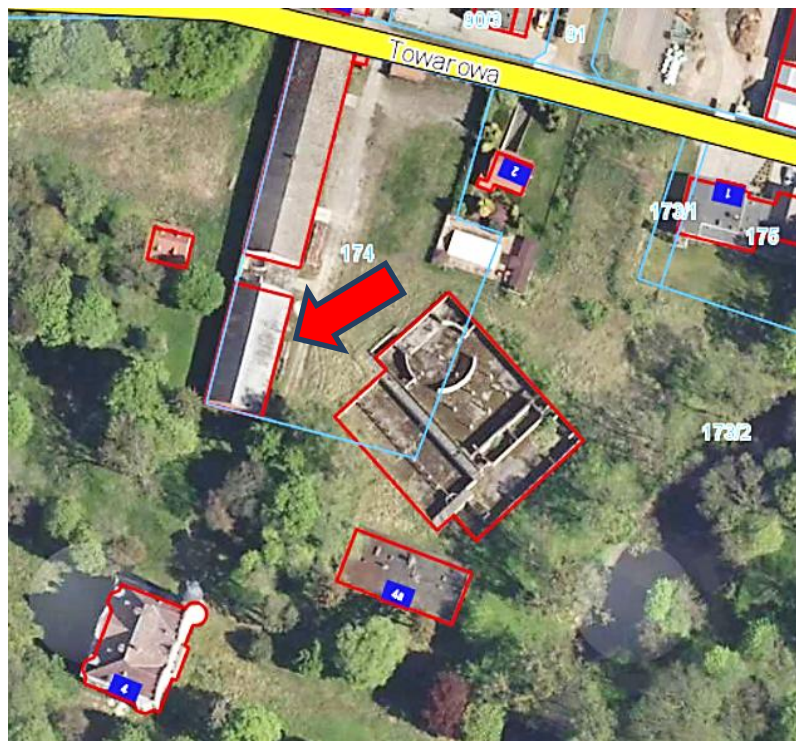
2. Czas powstania :

2 połowa XIX wieku

8. Fotografia albo mapa

- Strzałka na mapce wskazuje kierunek ujęcia zdjęcia

- Ukierunkowanie mapki: N



Mapka poglądowa, nie mająca charakteru dok. urzędowego
(baza danych: Powiat pilski - na platformie Geo-System)



5. Przynależność administracyjna:

województwo wielkopolskie

powiat pilski

gmina Ujście

6. Formy ochrony:

7. Opracowanie karty adresowej

(autor i data):

Artur Michalak

10/12/2018



KARTA ADRESOWA ZABYTKU NIERUCHOMEGO

120

3. Miejscowość:

KRUSZEWO

4. Adres:

ul. Parkowa

dz. 174

1. Nazwa :

zespół pałacowo - parkowy - chlewnia i stajnia

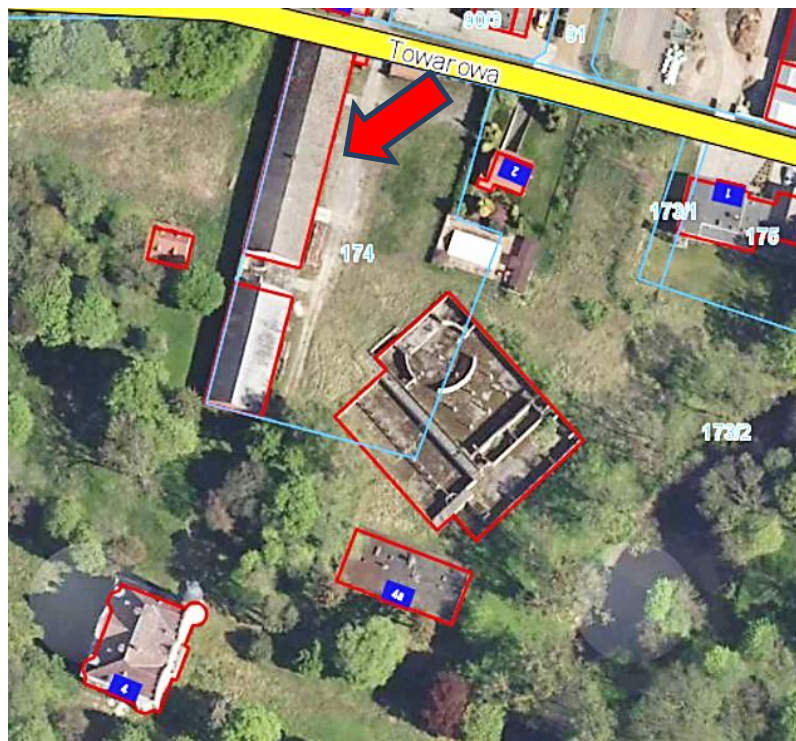
2. Czas powstania :

2 połowa XIX wieku

8. Fotografia albo mapa

- Strzałka na mapce wskazuje kierunek ujęcia zdjęcia

- Ukierunkowanie mapki: N



Mapka poglądowa, nie mająca charakteru dok. urzędowego
(baza danych: Powiat pilski - na platformie Geo-System)

5. Przynależność administracyjna:

województwo wielkopolskie

powiat pilski

gmina Ujście

6. Formy ochrony:

7. Opracowanie karty adresowej

(autor i data):

Artur Michalak

10/12/2018



KARTA ADRESOWA ZABYTKU NIERUCHOMEGO

121

3. Miejscowość:

KRUSZEWO

4. Adres:

ul. Towarowa 10
dz. 90/2

1. Nazwa :

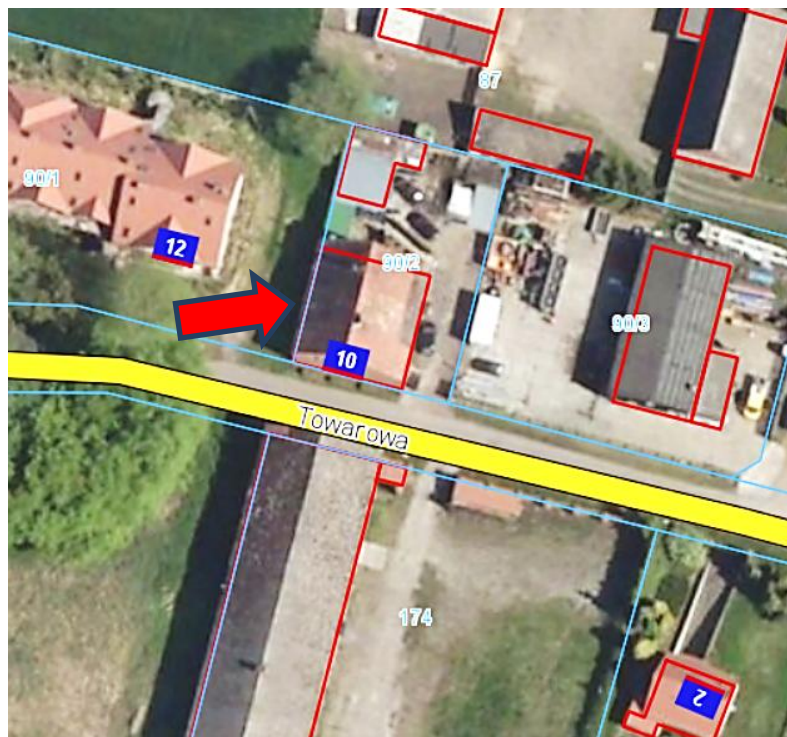
zespół pałacowo - parkowy - dom

2. Czas powstania :

2 połowa XIX wieku

8. Fotografia albo mapa

- Strzałka na mapce wskazuje kierunek ujęcia zdjęcia
- Ukierunkowanie mapki: N



Mapka poglądowa, nie mająca charakteru dok. urzędowego
(baza danych: Powiat pilski - na platformie Geo-System)



5. Przynależność administracyjna:

województwo wielkopolskie

powiat pilski

gmina Ujście

6. Formy ochrony:

7. Opracowanie karty adresowej
(autor i data):

Artur Michalak
10/12/2018



KARTA ADRESOWA ZABYTKU NIERUCHOMEGO

122

3. Miejscowość:

KRUSZEWO

4. Adres:

ul. Parkowa

1. Nazwa :

kapliczka przydrożna

2. Czas powstania :

XX wiek

8. Fotografia albo mapa

- Strzałka na mapce wskazuje kierunek ujęcia zdjęcia

- Ukierunkowanie mapki: N



Mapka poglądowa, nie mająca charakteru dok. urzędowego
(baza danych: Powiat pilski - na platformie Geo-System)



5. Przynależność administracyjna:

województwo wielkopolskie

powiat pilski

gmina Ujście

6. Formy ochrony:

7. Opracowanie karty adresowej

(autor i data):

Artur Michalak

10/12/2018



KARTA ADRESOWA ZABYTKU NIERUCHOMEGO

123

3. *Miejscowość:*

KRUSZEWO

4. *Adres:*

ul. Parkowa 10

dz. 678

1. *Nazwa :*

zespół pałacowo - parkowy - dom

2. *Czas powstania :*

2 połowa XIX wieku

8. *Fotografia albo mapa*

- Strzałka na mapce wskazuje kierunek ujęcia zdjęcia

- Ukierunkowanie mapki: N



Mapka poglądowa, nie mająca charakteru dok. urzędowego
(baza danych: Powiat pilski - na platformie Geo-System)

5. *Przynależność administracyjna:*

województwo

wielkopolskie

powiat

pilski

gmina

Ujście

6. *Formy ochrony:*

7. *Opracowanie karty adresowej*

(autor i data):

Artur Michalak

10/12/2018



KARTA ADRESOWA ZABYTKU NIERUCHOMEGO

124

3. Miejscowość:

KRUSZEWO

4. Adres:

ul. Dworcowa 5

dz. 254

1. Nazwa :

dom

2. Czas powstania :

koniec XIX wieku

8. Fotografia albo mapa

- Strzałka na mapce wskazuje kierunek ujęcia zdjęcia

- Ukierunkowanie mapki: N



Mapka poglądowa, nie mająca charakteru dok. urzędowego

(baza danych: Powiat pilski - na platformie Geo-System)



5. Przynależność administracyjna:

województwo

wielkopolskie

powiat

pilski

gmina

Ujście

6. Formy ochrony:

[mpzp nr XV/135/2007 r.](#)

7. Opracowanie karty adresowej

(autor i data):

Artur Michalak

10/12/2018



KARTA ADRESOWA ZABYTKU NIERUCHOMEGO

125

3. Miejscowość:

KRUSZEWO

4. Adres:

ul. Dworcowa 30

dz. 250

1. Nazwa :

stacja kolejowa, ob. dom

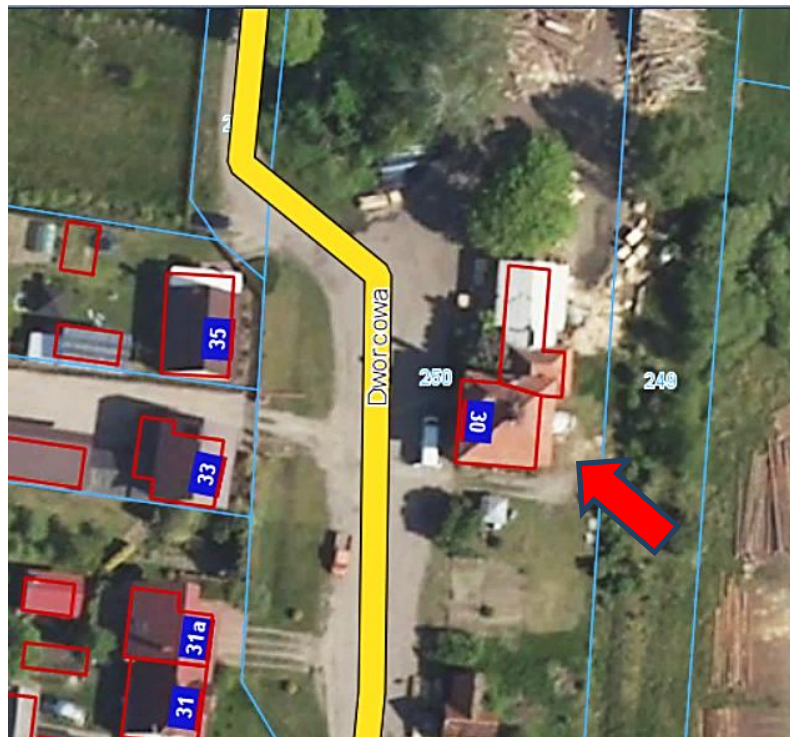
2. Czas powstania :

początek XX wieku

8. Fotografia albo mapa

- Strzałka na mapce wskazuje kierunek ujęcia zdjęcia

- Ukierunkowanie mapki: N



Mapka poglądowa, nie mająca charakteru dok. urzędowego
(baza danych: Powiat pilski - na platformie Geo-System)



5. Przynależność administracyjna:

województwo wielkopolskie

powiat pilski

gmina Ujście

6. Formy ochrony:

7. Opracowanie karty adresowej

(autor i data):

Artur Michalak

10/12/2018



KARTA ADRESOWA ZABYTKU NIERUCHOMEGO

126

3. Miejscowość:

KRUSZEWO

4. Adres:

ul. Dworcowa

1. Nazwa :

kapliczka

2. Czas powstania :

XX wiek

8. Fotografia albo mapa

- Strzałka na mapce wskazuje kierunek ujęcia zdjęcia

- Ukierunkowanie mapki: N



Mapka poglądowa, nie mająca charakteru dok. urzędowego
(baza danych: Powiat pilski - na platformie Geo-System)



5. Przynależność administracyjna:

województwo wielkopolskie

powiat pilski

gmina Ujście

6. Formy ochrony:

7. Opracowanie karty adresowej

(autor i data):

Artur Michalak

10/12/2018



KARTA ADRESOWA ZABYTKU NIERUCHOMEGO

127

3. Miejscowość:

KRUSZEWO

4. Adres:

ul. Lipowa 4

dz. 231/2

1. Nazwa :

dom

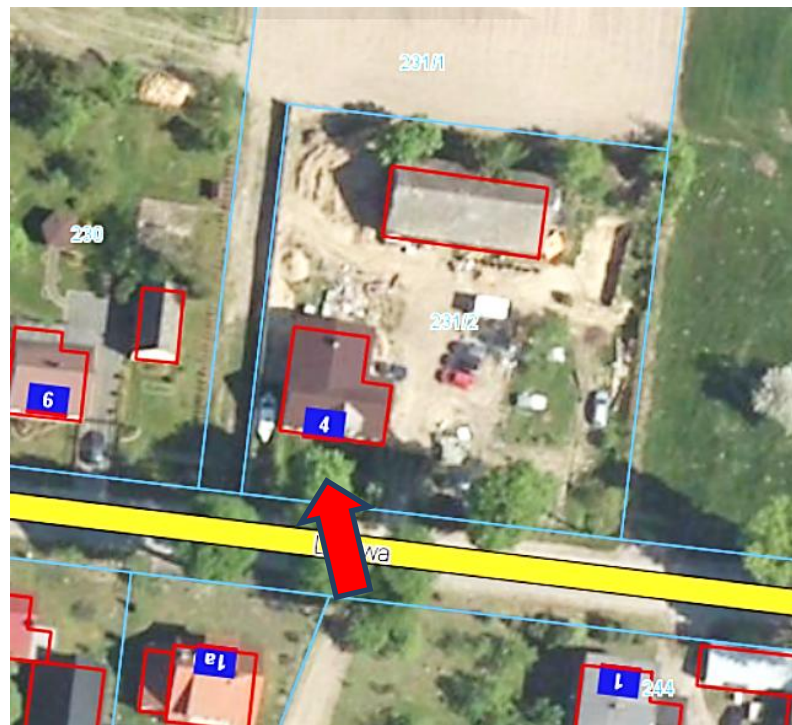
2. Czas powstania :

początek XX wieku

8. Fotografia albo mapa

- Strzałka na mapce wskazuje kierunek ujęcia zdjęcia

- Ukierunkowanie mapki: N



Mapka poglądowa, nie mająca charakteru dok. urzędowego
(baza danych: Powiat pilski - na platformie Geo-System)



5. Przynależność administracyjna:

województwo wielkopolskie

powiat pilski

gmina Ujście

6. Formy ochrony:

7. Opracowanie karty adresowej
(autor i data):

Artur Michalak

10/12/2018



KARTA ADRESOWA ZABYTKU NIERUCHOMEGO

128

3. Miejscowość:

KRUSZEWO

4. Adres:

ul. Lipowa 17

dz. 95/3

1. Nazwa :

dom

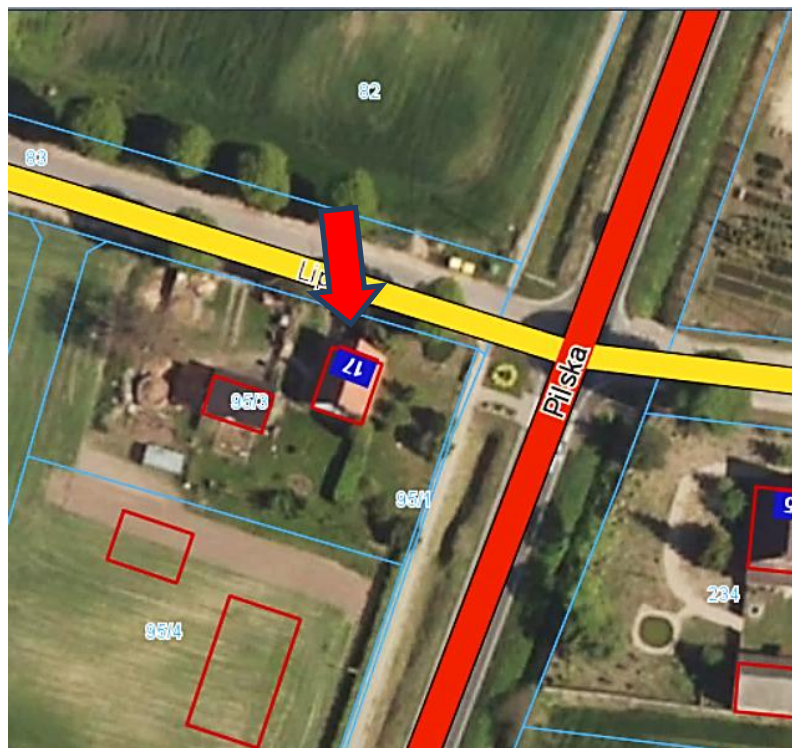
2. Czas powstania :

lata 20- te XX wieku

8. Fotografia albo mapa

- Strzałka na mapce wskazuje kierunek ujęcia zdjęcia

- Ukierunkowanie mapki: N



Mapka poglądowa, nie mająca charakteru dok. urzędowego
(baza danych: Powiat pilski - na platformie Geo-System)



5. Przynależność administracyjna:

województwo wielkopolskie

powiat pilski

gmina Ujście

6. Formy ochrony:

[mpzp nr XXIX/233/2014 r.](#)

7. Opracowanie karty adresowej

(autor i data):

Artur Michalak

10/12/2018



KARTA ADRESOWA ZABYTKU NIERUCHOMEGO

129

3. Miejscowość:

KRUSZEWO

4. Adres:

ul. Lipowa 18

dz. 220

1. Nazwa :

dom

2. Czas powstania :

początek XX wieku

8. Fotografia albo mapa

- Strzałka na mapce wskazuje kierunek ujęcia zdjęcia

- Ukierunkowanie mapki: N



Mapka poglądowa, nie mająca charakteru dok. urzędowego
(baza danych: Powiat pilski - na platformie Geo-System)



5. Przynależność administracyjna:

województwo

wielkopolskie

powiat

pilski

gmina

Ujście

6. Formy ochrony:

7. Opracowanie karty adresowej

(autor i data):

Artur Michalak

10/12/2018



KARTA ADRESOWA ZABYTKU NIERUCHOMEGO

130

3. Miejscowość:

KRUSZEWO

4. Adres:

ul. Starowiejska 3

dz. 445

1. Nazwa :

dom

2. Czas powstania :

koniec XIX wieku

8. Fotografia albo mapa

- Strzałka na mapce wskazuje kierunek ujęcia zdjęcia

- Ukierunkowanie mapki: N



Mapka poglądowa, nie mająca charakteru dok. urzędowego
(baza danych: Powiat pilski - na platformie Geo-System)



5. Przynależność administracyjna:

województwo wielkopolskie

powiat pilski

gmina Ujście

6. Formy ochrony:

7. Opracowanie karty adresowej
(autor i data):

Artur Michalak

10/12/2018



KARTA ADRESOWA ZABYTKU NIERUCHOMEGO

131

3. Miejscowość:

KRUSZEWO

4. Adres:

ul. Starowiejska 5
dz. 672/1

1. Nazwa :

dom

2. Czas powstania :

koniec XIX wieku

8. Fotografia albo mapa

- Strzałka na mapce wskazuje kierunek ujęcia zdjęcia
- Ukierunkowanie mapki: N



Mapka poglądowa, nie mająca charakteru dok. urzędowego
(baza danych: Powiat pilski - na platformie Geo-System)



5. Przynależność administracyjna:

województwo wielkopolskie

powiat pilski

gmina Ujście

6. Formy ochrony:

7. Opracowanie karty adresowej
(autor i data):

Artur Michalak
10/12/2018



KARTA ADRESOWA ZABYTKU NIERUCHOMEGO

132

3. Miejscowość:

KRUSZEWO

4. Adres:

ul. Starowiejska 15
dz. 438/2

1. Nazwa :

dom

2. Czas powstania :

koniec XIX wieku

8. Fotografia albo mapa

- Strzałka na mapce wskazuje kierunek ujęcia zdjęcia
- Ukierunkowanie mapki: N



Mapka poglądowa, nie mająca charakteru dok. urzędowego
(baza danych: Powiat pilski - na platformie Geo-System)



5. Przynależność administracyjna:

województwo wielkopolskie

powiat pilski

gmina Ujście

6. Formy ochrony:

7. Opracowanie karty adresowej
(autor i data):

Artur Michalak
10/12/2018



KARTA ADRESOWA ZABYTKU NIERUCHOMEGO

133

3. Miejscowość:

KRUSZEWO

4. Adres:

ul. Starowiejska 27

dz. 432

1. Nazwa :

dom

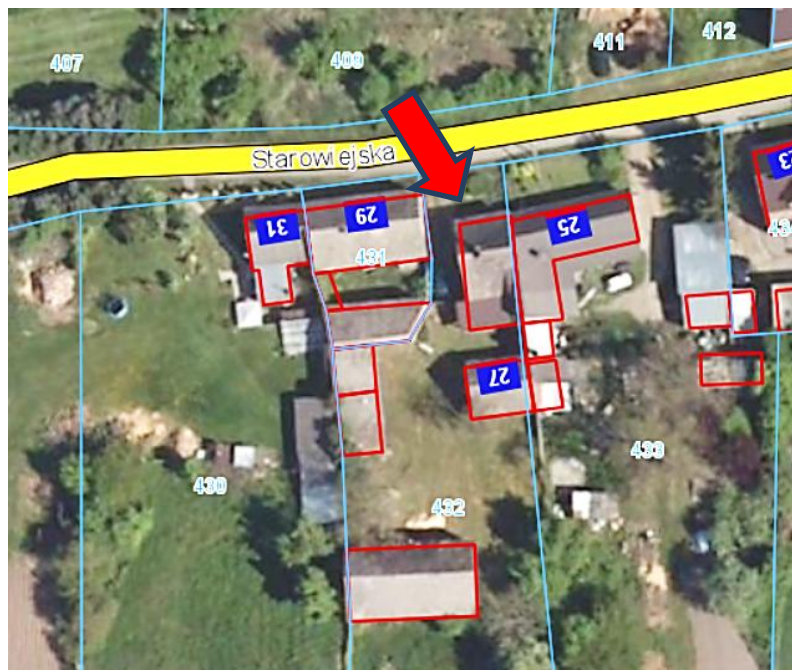
2. Czas powstania :

koniec XIX wieku

8. Fotografia albo mapa

- Strzałka na mapce wskazuje kierunek ujęcia zdjęcia

- Ukierunkowanie mapki: N



Mapka poglądowa, nie mająca charakteru dok. urzędowego
(baza danych: Powiat pilski - na platformie Geo-System)



5. Przynależność administracyjna:

województwo wielkopolskie

powiat pilski

gmina Ujście

6. Formy ochrony:

7. Opracowanie karty adresowej

(autor i data):

Artur Michalak

10/12/2018



KARTA ADRESOWA ZABYTKU NIERUCHOMEGO

134

3. Miejscowość:

KRUSZEWO

4. Adres:

ul. Starowiejska 29
dz. 431

1. Nazwa :

dom

2. Czas powstania :

koniec XIX wieku

8. Fotografia albo mapa

- Strzałka na mapce wskazuje kierunek ujęcia zdjęcia
- Ukierunkowanie mapki: N



Mapka poglądowa, nie mająca charakteru dok. urzędowego
(baza danych: Powiat pilski - na platformie Geo-System)



5. Przynależność administracyjna:

województwo	wielkopolskie
powiat	pilski
gmina	Ujście

6. Formy ochrony:

7. Opracowanie karty adresowej
(autor i data):

Artur Michalak
10/12/2018



KARTA ADRESOWA ZABYTKU NIERUCHOMEGO

135

3. Miejscowość:

KRUSZEWO

4. Adres:

ul. Starowiejska 33

dz. 429

1. Nazwa :

dom

2. Czas powstania :

koniec XIX wieku

8. Fotografia albo mapa

- Strzałka na mapce wskazuje kierunek ujęcia zdjęcia

- Ukierunkowanie mapki: N



Mapka poglądowa, nie mająca charakteru dok. urzędowego
(baza danych: Powiat pilski - na platformie Geo-System)



5. Przynależność administracyjna:

województwo wielkopolskie

powiat pilski

gmina Ujście

6. Formy ochrony:

7. Opracowanie karty adresowej
(autor i data):

Artur Michalak

10/12/2018



KARTA ADRESOWA ZABYTKU NIERUCHOMEGO

136

3. *Miejscowość:*

KRUSZEWO

4. *Adres:*

ul. Starowiejska 39

dz. 454

1. *Nazwa :*

zagroda młyńska - młyn

2. *Czas powstania :*

początek XX wieku

8. *Fotografia albo mapa*

- Strzałka na mapce wskazuje kierunek ujęcia zdjęcia

- Ukierunkowanie mapki: N



Mapka poglądowa, nie mająca charakteru dok. urzędowego
(baza danych: Powiat pilski - na platformie Geo-System)



5. *Przynależność administracyjna:*

województwo wielkopolskie

powiat pilski

gmina Ujście

6. *Formy ochrony:*

7. *Opracowanie karty adresowej
(autor i data):*

Artur Michalak

10/12/2018



KARTA ADRESOWA ZABYTKU NIERUCHOMEGO

137

3. Miejscowość:

KRUSZEWO

4. Adres:

ul. Starowiejska 39

dz. 453/2

1. Nazwa :

zagroda młyńska - dom młynarza

2. Czas powstania :

1912 rok

8. Fotografia albo mapa

- Strzałka na mapce wskazuje kierunek ujęcia zdjęcia

- Ukierunkowanie mapki: N



Mapka poglądowa, nie mająca charakteru dok. urzędowego
(baza danych: Powiat pilski - na platformie Geo-System)

5. Przynależność administracyjna:

województwo wielkopolskie

powiat pilski

gmina Ujście

6. Formy ochrony:

7. Opracowanie karty adresowej
(autor i data):

Artur Michalak

10/12/2018



KARTA ADRESOWA ZABYTKU NIERUCHOMEGO

138

3. Miejscowość:

KRUSZEWO

4. Adres:

ul. Starowiejska 46

dz. 453/1

1. Nazwa :

zagroda młyńska - budynek mieszkalny

2. Czas powstania :

1912 rok

8. Fotografia albo mapa

- Strzałka na mapce wskazuje kierunek ujęcia zdjęcia

- Ukierunkowanie mapki: N



5. Przynależność administracyjna:

województwo wielkopolskie

powiat pilski

gmina Ujście

6. Formy ochrony:

7. Opracowanie karty adresowej

(autor i data):

Artur Michalak

10/12/2018

Mapka poglądowa, nie mająca charakteru dok. urzędowego

(baza danych: Powiat pilski - na platformie Geo-System)



KARTA ADRESOWA ZABYTKU NIERUCHOMEGO

139

3. Miejscowość:

KRUSZEWO

4. Adres:

ul. Starowiejska
dz. 360/3, 360/2

1. Nazwa :

cmentarz ewangelicki

2. Czas powstania :

2 połowa XIX wieku

8. Fotografia albo mapa

- Strzałka na mapce wskazuje kierunek ujęcia zdjęcia
- Ukierunkowanie mapki: N



Mapka poglądowa, nie mająca charakteru dok. urzędowego
(baza danych: Powiat pilski - na platformie Geo-System)



5. Przynależność administracyjna:

województwo	wielkopolskie
powiat	pilski
gmina	Ujście

6. Formy ochrony:

A-609 z dnia 11.05.1989 r.

7. Opracowanie karty adresowej
(autor i data):

Artur Michalak
10/12/2018



KARTA ADRESOWA ZABYTKU NIERUCHOMEGO

140

3. Miejscowość:

KRUSZEWO

4. Adres:

ul. Starowiejska
dz.375

1. Nazwa :

cmentarz choleryczny

2. Czas powstania :

2 połowa XIX wieku

8. Fotografia albo mapa

- Strzałka na mapce wskazuje kierunek ujęcia zdjęcia
- Ukierunkowanie mapki: N



Mapka poglądowa, nie mająca charakteru dok. urzędowego
(baza danych: Powiat pilski - na platformie Geo-System)



5. Przynależność administracyjna:

województwo	wielkopolskie
powiat	pilski
gmina	Ujście

6. Formy ochrony:

7. Opracowanie karty adresowej
(autor i data):

Artur Michalak
10/12/2018



KARTA ADRESOWA ZABYTKU NIERUCHOMEGO

141

3. Miejscowość:

KRUSZEWO

4. Adres:

ul. Starowiejska
dz. 448

1. Nazwa :

cmentarz katolicki

2. Czas powstania :

2 połowa XIX wieku

8. Fotografia albo mapa

- Strzałka na mapce wskazuje kierunek ujęcia zdjęcia
- Ukierunkowanie mapki: N



Mapka poglądowa, nie mająca charakteru dok. urzędowego
(baza danych: Powiat pilski - na platformie Geo-System)



5. Przynależność administracyjna:

województwo wielkopolskie

powiat pilski

gmina Ujście

6. Formy ochrony:

A-608 z dnia 20.07.1989 r.

7. Opracowanie karty adresowej
(autor i data):

Artur Michalak
10/12/2018



KARTA ADRESOWA ZABYTKU NIERUCHOMEGO

142

3. Miejscowość:

ŁUGI UJSKIE

4. Adres:

dz. 156

1. Nazwa :

kościół ewangelicki, ob. rzymskokatolicki filialny
pw. Matki Bożej Różańcowej

2. Czas powstania :

1868 rok

8. Fotografia albo mapa

- Strzałka na mapce wskazuje kierunek ujęcia zdjęcia

- Ukierunkowanie mapki: N



Mapka poglądowa, nie mająca charakteru dok. urzędowego
(baza danych: Powiat pilski - na platformie Geo-System)



5. Przynależność administracyjna:

województwo

wielkopolskie

powiat

pilski

gmina

Ujście

6. Formy ochrony:

*A-789 z dnia 30.04.1997 r.
mpzp nr XXIX/202/2018 r.*

7. Opracowanie karty adresowej
(autor i data):

Artur Michalak

10/12/2018



KARTA ADRESOWA ZABYTKU NIERUCHOMEGO

143

3. Miejscowość:

ŁUGI UJSKIE

4. Adres:

dz. 156

1. Nazwa :

dzwonnica

2. Czas powstania :

1855 rok

8. Fotografia albo mapa

- Strzałka na mapce wskazuje kierunek ujęcia zdjęcia

- Ukierunkowanie mapki: N



Mapka poglądowa, nie mająca charakteru dok. urzędowego
(baza danych: Powiat pilski - na platformie Geo-System)



5. Przynależność administracyjna:

województwo wielkopolskie

powiat pilski

gmina Ujście

6. Formy ochrony:

58/Wlkp.A
z dnia 25.06.2001 r.
mpzp nr XXIX/202/2018 r.

7. Opracowanie karty adresowej
(autor i data):

Artur Michalak
10/12/2018



KARTA ADRESOWA ZABYTKU NIERUCHOMEGO

144

3. Miejscowość:

ŁUGI UJSKIE

4. Adres:

dz. 156

1. Nazwa :

ogrodzenie

2. Czas powstania :

1868 rok

8. Fotografia albo mapa

- Strzałka na mapce wskazuje kierunek ujęcia zdjęcia

- Ukierunkowanie mapki: N



Mapka poglądowa, nie mająca charakteru dok. urzędowego
(baza danych: Powiat pilski - na platformie Geo-System)

5. Przynależność administracyjna:

województwo wielkopolskie

powiat pilski

gmina Ujście

6. Formy ochrony:

[mpzp nr XXIX/202/2018r.](#)

7. Opracowanie karty adresowej
(autor i data):

Artur Michalak

10/12/2018



KARTA ADRESOWA ZABYTKU NIERUCHOMEGO

145

3. Miejscowość:

ŁUGI UJSKIE

4. Adres:

dz. 156

1. Nazwa :

cmentarz

2. Czas powstania :

2 połowa XIX wieku

8. Fotografia albo mapa

- Strzałka na mapce wskazuje kierunek ujęcia zdjęcia

- Ukierunkowanie mapki: N



Mapka poglądowa, nie mająca charakteru dok. urzędowego
(baza danych: Powiat pilski - na platformie Geo-System)



5. Przynależność administracyjna:

województwo wielkopolskie

powiat pilski

gmina Ujście

6. Formy ochrony:

[mpzp nr XXIX/202/2018 r.](#)

7. Opracowanie karty adresowej
(autor i data):

Artur Michalak

10/12/2018



KARTA ADRESOWA ZABYTKU NIERUCHOMEGO

146

3. Miejscowość:

ŁUGI UJSKIE

4. Adres:

dz. 161

1. Nazwa :

kapliczka

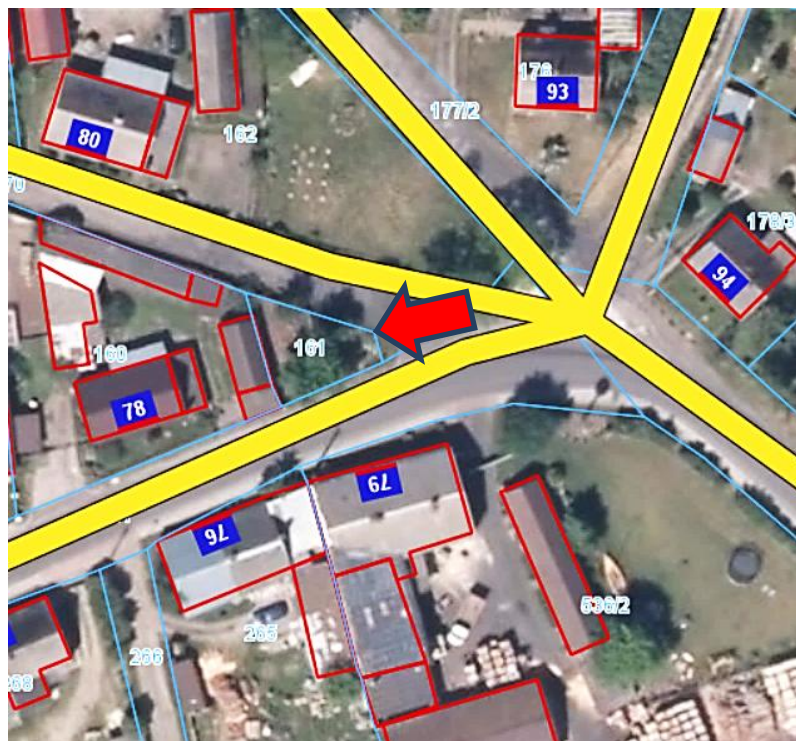
2. Czas powstania :

2 połowa XIX wieku

8. Fotografia albo mapa

- Strzałka na mapce wskazuje kierunek ujęcia zdjęcia

- Ukierunkowanie mapki: N



Mapka poglądowa, nie mająca charakteru dok. urzędowego
(baza danych: Powiat pilski - na platformie Geo-System)



5. Przynależność administracyjna:

województwo wielkopolskie

powiat pilski

gmina Ujście

6. Formy ochrony:

[mpzp nr XXIX/202/2018 r.](#)

7. Opracowanie karty adresowej

(autor i data):

Artur Michalak

10/12/2018



KARTA ADRESOWA ZABYTKU NIERUCHOMEGO

147

3. Miejscowość:

ŁUGI UJSKIE

4. Adres:

nr 9

dz. 467/3

1. Nazwa :

stodoła

2. Czas powstania :

2 połowa XIX wieku

8. Fotografia albo mapa

- Strzałka na mapce wskazuje kierunek ujęcia zdjęcia

- Ukierunkowanie mapki: N



Mapka poglądowa, nie mająca charakteru dok. urzędowego
(baza danych: Powiat pilski - na platformie Geo-System)



5. Przynależność administracyjna:

województwo

wielkopolskie

powiat

pilski

gmina

Ujście

6. Formy ochrony:

7. Opracowanie karty adresowej

(autor i data):

Artur Michalak

10/12/2018



KARTA ADRESOWA ZABYTKU NIERUCHOMEGO

148

3. Miejscowość:

ŁUGI UJSKIE

4. Adres:

nr 16

dz. 452/4

1. Nazwa :

stodoła

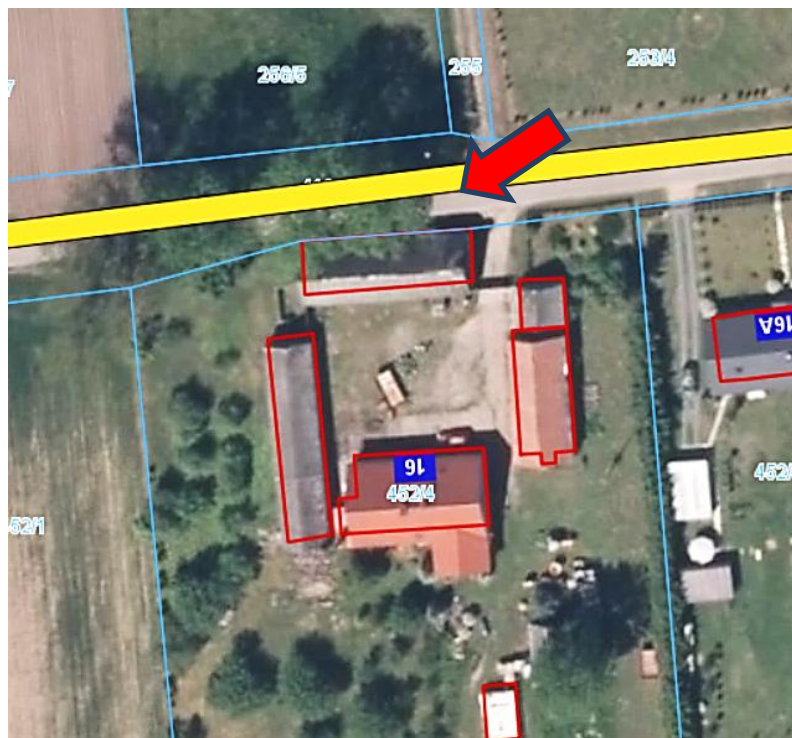
2. Czas powstania :

XIX / XX wiek

8. Fotografia albo mapa

- Strzałka na mapce wskazuje kierunek ujęcia zdjęcia

- Ukierunkowanie mapki: N



Mapka poglądowa, nie mająca charakteru dok. urzędowego
(baza danych: Powiat pilski - na platformie Geo-System)



5. Przynależność administracyjna:

województwo

wielkopolskie

powiat

pilski

gmina

Ujście

6. Formy ochrony:

7. Opracowanie karty adresowej

(autor i data):

Artur Michalak

10/12/2018



KARTA ADRESOWA ZABYTKU NIERUCHOMEGO

149

3. Miejscowość:

ŁUGI UJSKIE

4. Adres:

nr 66

dz. 285/1

1. Nazwa :

dom

2. Czas powstania :

koniec XIX wieku

8. Fotografia albo mapa

- Strzałka na mapce wskazuje kierunek ujęcia zdjęcia

- Ukierunkowanie mapki: N



Mapka poglądowa, nie mająca charakteru dok. urzędowego
(baza danych: Powiat pilski - na platformie Geo-System)



5. Przynależność administracyjna:

województwo

wielkopolskie

powiat

pilski

gmina

Ujście

6. Formy ochrony:

[mpzp nr XXIX/202/2018 r.](#)

7. Opracowanie karty adresowej

(autor i data):

Artur Michalak

10/12/2018



KARTA ADRESOWA ZABYTKU NIERUCHOMEGO

150

3. Miejscowość:

ŁUGI UJSKIE

4. Adres:

nr 67

dz. 541

1. Nazwa :

dom

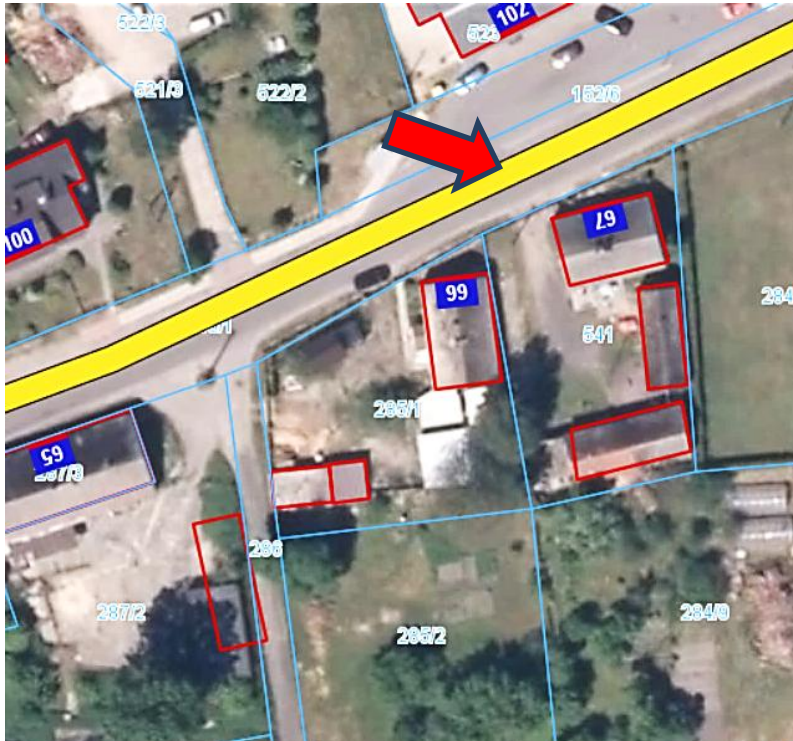
2. Czas powstania :

koniec XIX wieku

8. Fotografia albo mapa

- Strzałka na mapce wskazuje kierunek ujęcia zdjęcia

- Ukierunkowanie mapki: N



Mapka poglądowa, nie mająca charakteru dok. urzędowego
(baza danych: Powiat pilski - na platformie Geo-System)



5. Przynależność administracyjna:

województwo

wielkopolskie

powiat

pilski

gmina

Ujście

6. Formy ochrony:

[mpzp nr XXIX/202/2018 r.](#)

7. Opracowanie karty adresowej

(autor i data):

Artur Michalak

10/12/2018



KARTA ADRESOWA ZABYTKU NIERUCHOMEGO

151

3. Miejscowość:

ŁUGI UJSKIE

4. Adres:

nr 69

dz. 155

1. Nazwa :

pastorówka, ob. świetlica - biblioteka

2. Czas powstania :

2 połowa XIX wieku

8. Fotografia albo mapa

- Strzałka na mapce wskazuje kierunek ujęcia zdjęcia

- Ukierunkowanie mapki: N



Mapka poglądowa, nie mająca charakteru dok. urzędowego
(baza danych: Powiat pilski - na platformie Geo-System)



5. Przynależność administracyjna:

województwo wielkopolskie

powiat pilski

gmina Ujście

6. Formy ochrony:

[mpzp nr XXIX/202/2018 r.](#)

7. Opracowanie karty adresowej
(autor i data):

Artur Michalak

10/12/2018



KARTA ADRESOWA ZABYTKU NIERUCHOMEGO

152

3. Miejscowość:

ŁUGI UJSKIE

4. Adres:

nr 76

dz. 265

1. Nazwa :

dom

2. Czas powstania :

koniec XIX wieku

8. Fotografia albo mapa

- Strzałka na mapce wskazuje kierunek ujęcia zdjęcia

- Ukierunkowanie mapki: N



Mapka poglądowa, nie mająca charakteru dok. urzędowego
(baza danych: Powiat pilski - na platformie Geo-System)



5. Przynależność administracyjna:

województwo wielkopolskie

powiat pilski

gmina Ujście

6. Formy ochrony:

[mpzp nr XXIX/202/2018 r.](#)

7. Opracowanie karty adresowej
(autor i data):

Artur Michalak

10/12/2018



KARTA ADRESOWA ZABYTKU NIERUCHOMEGO

153

3. Miejscowość:

ŁUGI UJSKIE

4. Adres:

nr 82

dz. 164/2

1. Nazwa :

dom

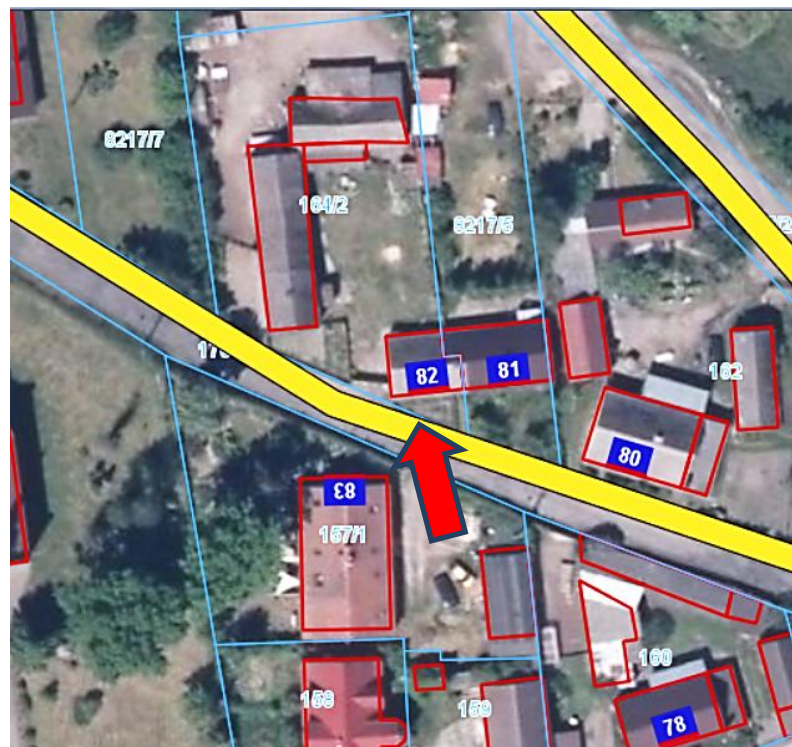
2. Czas powstania :

początek XX wieku

8. Fotografia albo mapa

- Strzałka na mapce wskazuje kierunek ujęcia zdjęcia

- Ukierunkowanie mapki: N



Mapka poglądowa, nie mająca charakteru dok. urzędowego
(baza danych: Powiat pilski - na platformie Geo-System)

5. Przynależność administracyjna:

województwo wielkopolskie

powiat pilski

gmina Ujście

6. Formy ochrony:

[mpzp nr XXIX/202/2018 r.](#)

7. Opracowanie karty adresowej

(autor i data):

Artur Michalak

10/12/2018



KARTA ADRESOWA ZABYTKU NIERUCHOMEGO

154

3. Miejscowość:

ŁUGI UJSKIE

4. Adres:

nr 83

dz. 157/1

1. Nazwa :

szkoła, ob. dom

2. Czas powstania :

2 połowa XIX wieku

8. Fotografia albo mapa

- Strzałka na mapce wskazuje kierunek ujęcia zdjęcia

- Ukierunkowanie mapki: N



5. Przynależność administracyjna:

województwo wielkopolskie

powiat pilski

gmina Ujście

6. Formy ochrony:

[mpzp nr XXIX/202/2018 r.](#)

7. Opracowanie karty adresowej

(autor i data):

Artur Michalak

10/12/2018

Mapka poglądowa, nie mająca charakteru dok. urzędowego

(baza danych: Powiat pilski - na platformie Geo-System)



KARTA ADRESOWA ZABYTKU NIERUCHOMEGO

155

3. Miejscowość:

ŁUGI UJSKIE

4. Adres:

nr 86

dz. 169/3

1. Nazwa :

budynek straży granicznej

2. Czas powstania :

lata 20- te XX wieku

8. Fotografia albo mapa

- Strzałka na mapce wskazuje kierunek ujęcia zdjęcia

- Ukierunkowanie mapki: N



Mapka poglądowa, nie mająca charakteru dok. urzędowego
(baza danych: Powiat pilski - na platformie Geo-System)



5. Przynależność administracyjna:

województwo wielkopolskie

powiat pilski

gmina Ujście

6. Formy ochrony:

[mpzp nr XXIX/202/2018 r.](#)

7. Opracowanie karty adresowej

(autor i data):

Artur Michalak

10/12/2018



KARTA ADRESOWA ZABYTKU NIERUCHOMEGO

156

3. Miejscowość:

ŁUGI UJSKIE

4. Adres:

nr 87

dz. 169/1

1. Nazwa :

dom

2. Czas powstania :

2 połowa XIX wieku

8. Fotografia albo mapa

- Strzałka na mapce wskazuje kierunek ujęcia zdjęcia

- Ukierunkowanie mapki: N



Mapka poglądowa, nie mająca charakteru dok. urzędowego
(baza danych: Powiat pilski - na platformie Geo-System)



5. Przynależność administracyjna:

województwo wielkopolskie

powiat pilski

gmina Ujście

6. Formy ochrony:

[mpzp nr XXIX/202/2018 r.](#)

7. Opracowanie karty adresowej

(autor i data):

Artur Michalak

10/12/2018



KARTA ADRESOWA ZABYTKU NIERUCHOMEGO

157

3. Miejscowość:

MIROSŁAW

4. Adres:

nr 15

dz. 197/2

1. Nazwa :

dom

2. Czas powstania :

1 ćwierć XX wieku

8. Fotografia albo mapa

- Strzałka na mapce wskazuje kierunek ujęcia zdjęcia

- Ukierunkowanie mapki: N



Mapka poglądowa, nie mająca charakteru dok. urzędowego
(baza danych: Powiat pilski - na platformie Geo-System)



5. Przynależność administracyjna:

województwo

wielkopolskie

powiat

pilski

gmina

Ujście

6. Formy ochrony:

7. Opracowanie karty adresowej

(autor i data):

Artur Michalak

10/12/2018



KARTA ADRESOWA ZABYTKU NIERUCHOMEGO

158

3. Miejscowość:

MIROSŁAW

4. Adres:

nr 22

dz. 89

1. Nazwa :

szkoła

2. Czas powstania :

1 ćwierć XX wieku

8. Fotografia albo mapa

- Strzałka na mapce wskazuje kierunek ujęcia zdjęcia

- Ukierunkowanie mapki: N



Mapka poglądowa, nie mająca charakteru dok. urzędowego
(baza danych: Powiat pilski - na platformie Geo-System)



5. Przynależność administracyjna:

województwo wielkopolskie

powiat pilski

gmina Ujście

6. Formy ochrony:

7. Opracowanie karty adresowej

(autor i data):

Artur Michalak

10/12/2018



KARTA ADRESOWA ZABYTKU NIERUCHOMEGO

159

3. Miejscowość:

MIROSŁAW

4. Adres:

nr 22

dz. 89

1. Nazwa :

budynek gospodarczy

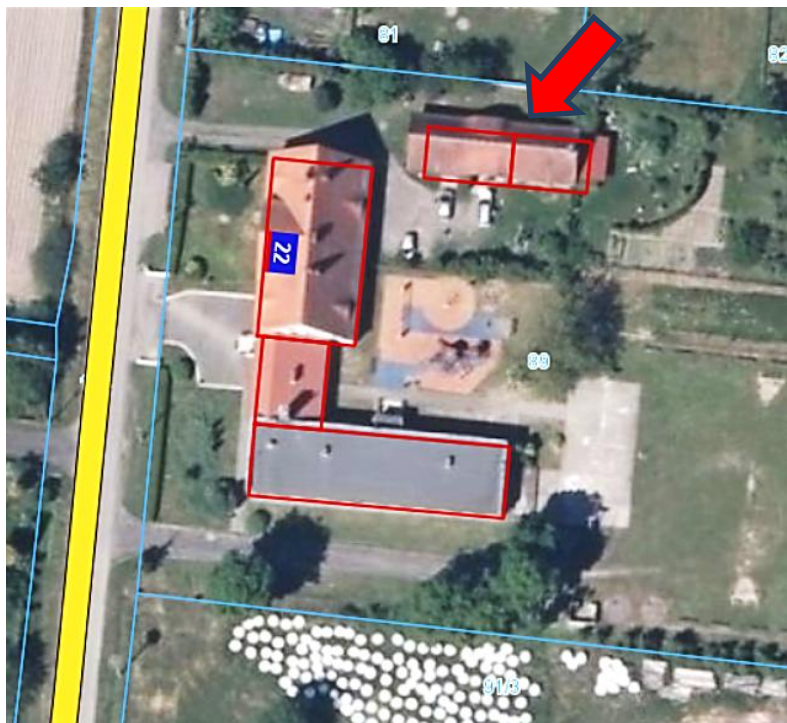
2. Czas powstania :

2 ćwierć XX wieku

8. Fotografia albo mapa

- Strzałka na mapce wskazuje kierunek ujęcia zdjęcia

- Ukierunkowanie mapki: N



Mapka poglądowa, nie mająca charakteru dok. urzędowego
(baza danych: Powiat pilski - na platformie Geo-System)



5. Przynależność administracyjna:

województwo wielkopolskie

powiat pilski

gmina Ujście

6. Formy ochrony:

7. Opracowanie karty adresowej

(autor i data):

Artur Michalak

10/12/2018



KARTA ADRESOWA ZABYTKU NIERUCHOMEGO

160

3. Miejscowość:

MIROSŁAW

4. Adres:

dz. 80

1. Nazwa :

remiza strażacka

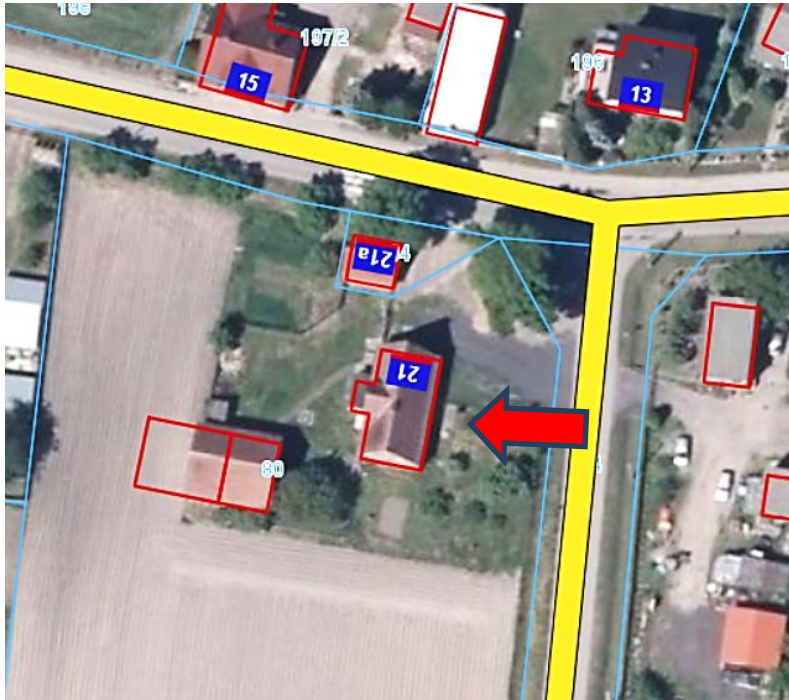
2. Czas powstania :

1920 rok

8. Fotografia albo mapa

- Strzałka na mapce wskazuje kierunek ujęcia zdjęcia

- Ukierunkowanie mapki: N



Mapka poglądowa, nie mająca charakteru dok. urzędowego
(baza danych: Powiat pilski - na platformie Geo-System)



5. Przynależność administracyjna:

województwo

wielkopolskie

powiat

pilski

gmina

Ujście

6. Formy ochrony:

7. Opracowanie karty adresowej

(autor i data):

Artur Michalak

10/12/2018



KARTA ADRESOWA ZABYTKU NIERUCHOMEGO

161

3. Miejscowość:

MIROSŁAW

4. Adres:

dz. 80

1. Nazwa :

remiza strażacka

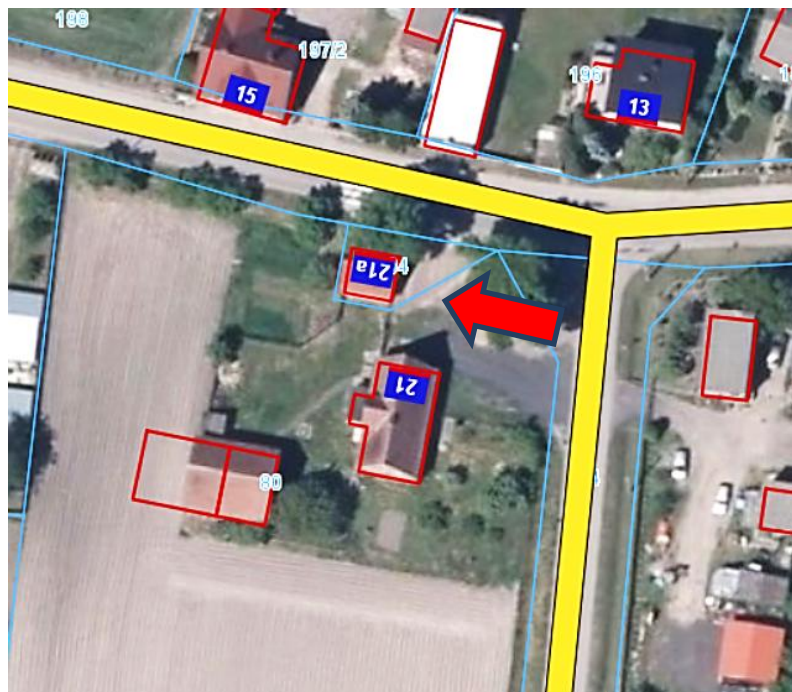
2. Czas powstania :

1920 rok

8. Fotografia albo mapa

- Strzałka na mapce wskazuje kierunek ujęcia zdjęcia

- Ukierunkowanie mapki: N



Mapka poglądowa, nie mająca charakteru dok. urzędowego
(baza danych: Powiat pilski - na platformie Geo-System)



5. Przynależność administracyjna:

województwo wielkopolskie

powiat pilski

gmina Ujście

6. Formy ochrony:

7. Opracowanie karty adresowej

(autor i data):

Artur Michalak

10/12/2018



KARTA ADRESOWA ZABYTKU NIERUCHOMEGO

162

3. Miejscowość:

MIROSŁAW

4. Adres:

dz. 39

1. Nazwa :

park dworski

2. Czas powstania :

2 połowa XIX wieku

8. Fotografia albo mapa

- Strzałka na mapce wskazuje kierunek ujęcia zdjęcia

- Ukierunkowanie mapki: N



Mapka poglądowa, nie mająca charakteru dok. urzędowego
(baza danych: Powiat pilski - na platformie Geo-System)



5. Przynależność administracyjna:

województwo wielkopolskie

powiat pilski

gmina Ujście

6. Formy ochrony:

A-426 z dnia 12.03.1982 r.

7. Opracowanie karty adresowej
(autor i data):

Artur Michalak

10/12/2018



KARTA ADRESOWA ZABYTKU NIERUCHOMEGO

163

3. Miejscowość:

MIROSŁAW

4. Adres:

Śluza Nowe

1. Nazwa :

zespół stopnia wodnego na rzece Noteć - śluza komorowa

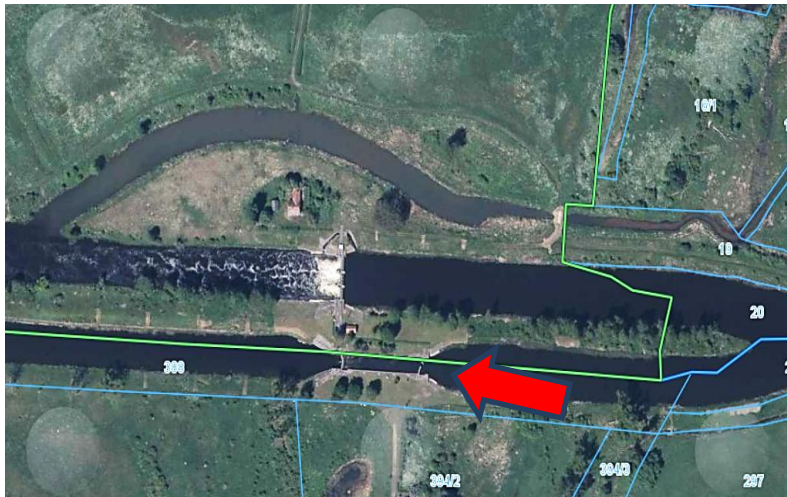
2. Czas powstania :

1896 rok

8. Fotografia albo mapa

- Strzałka na mapce wskazuje kierunek ujęcia zdjęcia

- Ukierunkowanie mapki: N



Mapka poglądowa, nie mająca charakteru dok. urzędowego
(baza danych: Powiat pilski - na platformie Geo-System)



5. Przynależność administracyjna:

województwo

wielkopolskie

powiat

pilski

gmina

Ujście

6. Formy ochrony:

7. Opracowanie karty adresowej
(autor i data):

Artur Michalak

10/12/2018



KARTA ADRESOWA ZABYTKU NIERUCHOMEGO

164

3. Miejscowość:
MIROSŁAW

4. Adres:
nr 53
dz. 394/2

1. Nazwa :

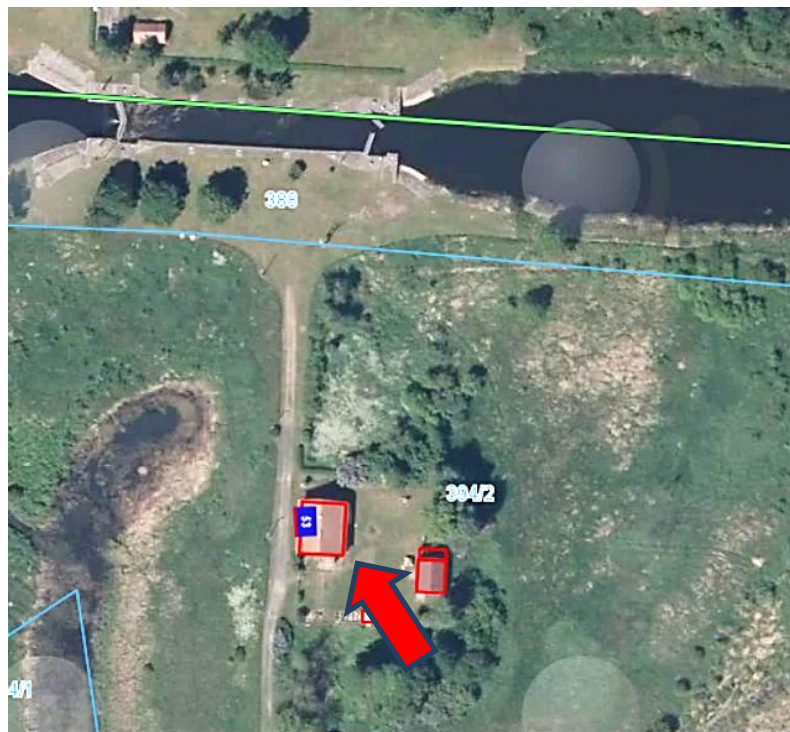
zespół stopnia wodnego na rzece Noteć - budynek mieszkalny

2. Czas powstania :

1896 rok

8. Fotografia albo mapa

- Strzałka na mapce wskazuje kierunek ujęcia zdjęcia
- Ukierunkowanie mapki: N



Mapka poglądowa, nie mająca charakteru dok. urzędowego
(baza danych: Powiat pilski - na platformie Geo-System)



5. Przynależność administracyjna:

województwo wielkopolskie

powiat pilski

gmina Ujście

6. Formy ochrony:

7. Opracowanie karty adresowej
(autor i data):

Artur Michalak
10/12/2018



KARTA ADRESOWA ZABYTKU NIERUCHOMEGO

165

3. Miejscowość:

MIROSŁAW

4. Adres:

dz. 185

1. Nazwa :

cmentarz katolicki

2. Czas powstania :

początek XX wieku

8. Fotografia albo mapa

- Strzałka na mapce wskazuje kierunek ujęcia zdjęcia

- Ukierunkowanie mapki: N



Mapka poglądowa, nie mająca charakteru dok. urzędowego
(baza danych: Powiat pilski - na platformie Geo-System)



5. Przynależność administracyjna:

województwo wielkopolskie

powiat pilski

gmina Ujście

6. Formy ochrony:

A-627 z dnia 27.09.1989 r.

7. Opracowanie karty adresowej
(autor i data):

Artur Michalak

10/12/2018



KARTA ADRESOWA ZABYTKU NIERUCHOMEGO

166

3. Miejscowość:
MIROSŁAW

4. Adres:
dz. 202

1. Nazwa :


cmentarz ewangelicki

2. Czas powstania :

2 połowa XIX wieku

8. Fotografia albo mapa

- Strzałka na mapce wskazuje kierunek ujęcia zdjęcia
- Ukierunkowanie mapki: N



Mapka poglądowa, nie mająca charakteru dok. urzędowego
(baza danych: Powiat pilski - na platformie Geo-System)

5. Przynależność administracyjna:

województwo wielkopolskie

powiat pilski

gmina Ujście

6. Formy ochrony:

7. Opracowanie karty adresowej
(autor i data):

Artur Michalak 10/12/2018



KARTA ADRESOWA ZABYTKU NIERUCHOMEGO

167

3. Miejscowość:

MIROŚLAW

4. Adres:

dz.

1. Nazwa :

kapliczka przydrożny

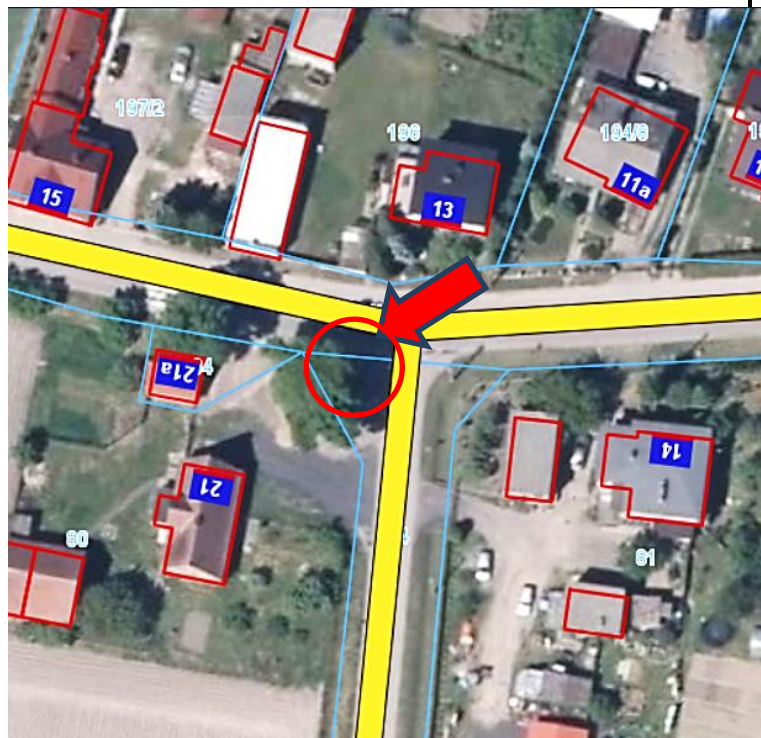
2. Czas powstania :

XX wiek

8. Fotografia albo mapa

- Strzałka na mapce wskazuje kierunek ujęcia zdjęcia

- Ukierunkowanie mapki: N



Mapka poglądowa, nie mająca charakteru dok. urzędowego
(baza danych: Powiat pilski - na platformie Geo-System)

5. Przynależność administracyjna:

województwo wielkopolskie

powiat pilski

gmina Ujście

6. Formy ochrony:

7. Opracowanie karty adresowej

(autor i data):

Artur Michalak 10/12/2018



KARTA ADRESOWA ZABYTKU NIERUCHOMEGO

168

3. Miejscowość:

NOWA WIEŚ UJSKA

4. Adres:

nr 1

dz. 114/11

1. Nazwa :

szkoła

2. Czas powstania :

1905 rok

8. Fotografia albo mapa

- Strzałka na mapce wskazuje kierunek ujęcia zdjęcia

- Ukierunkowanie mapki: N



Mapka poglądowa, nie mająca charakteru dok. urzędowego
(baza danych: Powiat pilski - na platformie Geo-System)



5. Przynależność administracyjna:

województwo

wielkopolskie

powiat

pilski

gmina

Ujście

6. Formy ochrony:

7. Opracowanie karty adresowej
(autor i data):

Artur Michalak

10/12/2018



KARTA ADRESOWA ZABYTKU NIERUCHOMEGO

169

3. Miejscowość:
NOWA WIEŚ UJSKA

4. Adres:
nr 104
dz. 462

1. Nazwa :

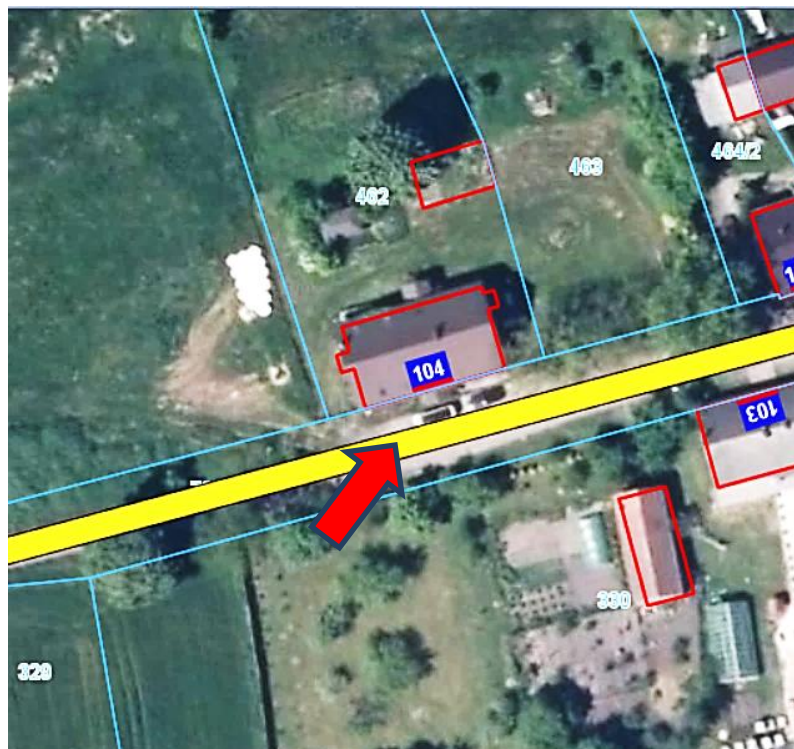
przedszkole, ob. dom

2. Czas powstania :

początek XX wieku

8. Fotografia albo mapa

- Strzałka na mapce wskazuje kierunek ujęcia zdjęcia
- Ukierunkowanie mapki: N



Mapka poglądowa, nie mająca charakteru dok. urzędowego
(baza danych: Powiat pilski - na platformie Geo-System)



5. Przynależność administracyjna:

województwo wielkopolskie

powiat pilski

gmina Ujście

6. Formy ochrony:

7. Opracowanie karty adresowej
(autor i data):

Artur Michalak
10/12/2018



KARTA ADRESOWA ZABYTKU NIERUCHOMEGO

170

3. Miejscowość:
NOWA WIEŚ UJSKA

4. Adres:
nr 119
dz. 308

1. Nazwa :

dom - osada Jaśkowo

2. Czas powstania :

2 połowa XIX wieku

8. Fotografia albo mapa

- Strzałka na mapce wskazuje kierunek ujęcia zdjęcia
- Ukierunkowanie mapki: N



Mapka poglądowa, nie mająca charakteru dok. urzędowego
(baza danych: Powiat pilski - na platformie Geo-System)

5. Przynależność administracyjna:

województwo wielkopolskie

powiat pilski

gmina Ujście

6. Formy ochrony:

7. Opracowanie karty adresowej
(autor i data):

Artur Michalak 10/12/2018



KARTA ADRESOWA ZABYTKU NIERUCHOMEGO

171

3. *Miejscowość:*
NOWA WIEŚ UJSKA

4. *Adres:*
nr 130
dz. 381

1. *Nazwa :*

dom - osada Kolonia

2. *Czas powstania :*

koniec XIX wieku

8. *Fotografia albo mapa*

- Strzałka na mapce wskazuje kierunek ujęcia zdjęcia
- Ukierunkowanie mapki: N



Mapka poglądowa, nie mająca charakteru dok. urzędowego
(baza danych: Powiat pilski - na platformie Geo-System)



5. *Przynależność administracyjna:*

województwo wielkopolskie

powiat pilski

gmina Ujście

6. *Formy ochrony:*

7. *Opracowanie karty adresowej
(autor i data):*

Artur Michalak
10/12/2018



KARTA ADRESOWA ZABYTKU NIERUCHOMEGO

172

3. Miejscowość:
NOWA WIEŚ UJSKA

4. Adres:
nr 138
dz. 372/1

1. Nazwa :

dom - osada Kolonia

2. Czas powstania :

koniec XIX wieku

8. Fotografia albo mapa

- Strzałka na mapce wskazuje kierunek ujęcia zdjęcia
- Ukierunkowanie mapki: N



Mapka poglądowa, nie mająca charakteru dok. urzędowego
(baza danych: Powiat pilski - na platformie Geo-System)



5. Przynależność administracyjna:

województwo wielkopolskie

powiat pilski

gmina Ujście

6. Formy ochrony:

7. Opracowanie karty adresowej
(autor i data):

Artur Michalak
10/12/2018



KARTA ADRESOWA ZABYTKU NIERUCHOMEGO

173

3. Miejscowość:
NOWA WIEŚ UJSKA

4. Adres:
dz. 138

1. Nazwa :

cmentarz katolicki

2. Czas powstania :

początek XX wieku

8. Fotografia albo mapa

- Strzałka na mapce wskazuje kierunek ujęcia zdjęcia
- Ukierunkowanie mapki: N



5. Przynależność administracyjna:

województwo wielkopolskie

powiat pilski

gmina Ujście

6. Formy ochrony:

7. Opracowanie karty adresowej
(autor i data):

Artur Michalak

10/12/2018

Mapka poglądowa, nie mająca charakteru dok. urzędowego (baza danych: Powiat pilski - na platformie Geo-System)



KARTA ADRESOWA ZABYTKU NIERUCHOMEGO

174

3. Miejscowość:
NOWA WIEŚ UJSKA

4. Adres:
dz. 314

1. Nazwa :

cmentarz ewangelicki

2. Czas powstania :

2 połowa XIX wieku

8. Fotografia albo mapa

- Strzałka na mapce wskazuje kierunek ujęcia zdjęcia
- Ukierunkowanie mapki: N



Mapka poglądowa, nie mająca charakteru dok. urzędowego
(baza danych: Powiat pilski - na platformie Geo-System)



5. Przynależność administracyjna:

województwo	wielkopolskie
powiat	pilski
gmina	Ujście

6. Formy ochrony:

7. Opracowanie karty adresowej
(autor i data):

Artur Michalak
10/12/2018



KARTA ADRESOWA ZABYTKU NIERUCHOMEGO

175

3. Miejscowość:
NOWA WIEŚ UJSKA

4. Adres:
dz. 41

1. Nazwa :

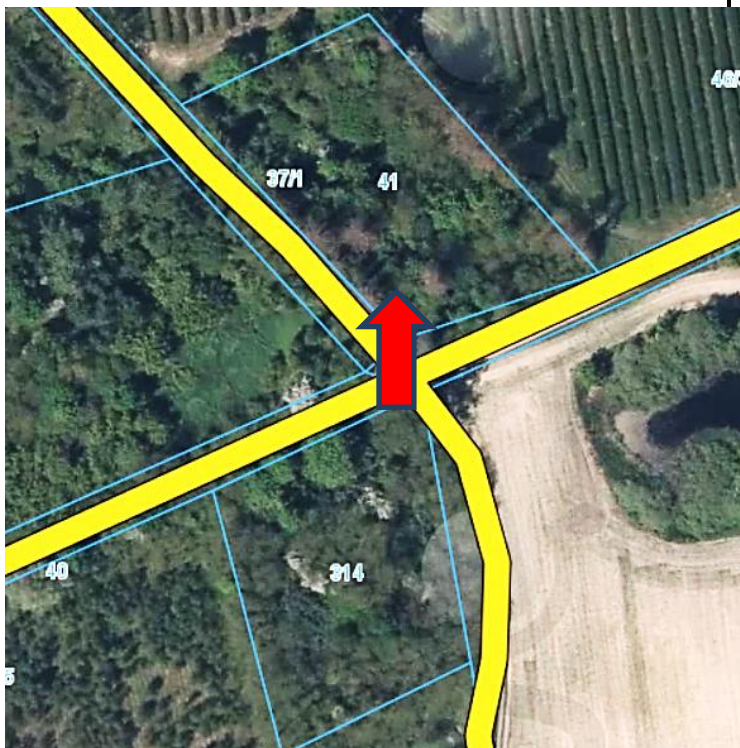
cmentarz ewangelicki

2. Czas powstania :

2 połowa XIX wieku

8. Fotografia albo mapa

- Strzałka na mapce wskazuje kierunek ujęcia zdjęcia
- Ukierunkowanie mapki: N



Mapka poglądowa, nie mająca charakteru dok. urzędowego (baza danych: Powiat pilski - na platformie Geo-System)

5. Przynależność administracyjna:

województwo wielkopolskie

powiat pilski

gmina Ujście

6. Formy ochrony:

A-602 z dnia 18.07.1989 r.

7. Opracowanie karty adresowej (autor i data):

Artur Michalak

10/12/2018



KARTA ADRESOWA ZABYTKU NIERUCHOMEGO

176

3. Miejscowość:

WĘGLEWO

4. Adres:

dz. 75

1. Nazwa :

kościół ewangelicki, ob. filialny pw. Najświętszej Marii Panny Częstochowskiej

2. Czas powstania :

1887 rok

8. Fotografia albo mapa

- Strzałka na mapce wskazuje kierunek ujęcia zdjęcia
- Ukierunkowanie mapki: N



Mapka poglądowa, nie mająca charakteru dok. urzędowego
(baza danych: Powiat pilski - na platformie Geo-System)



5. Przynależność administracyjna:

województwo wielkopolskie

powiat pilski

gmina Ujście

6. Formy ochrony:

7. Opracowanie karty adresowej
(autor i data):

Artur Michalak

10/12/2018



KARTA ADRESOWA ZABYTKU NIERUCHOMEGO

178

3. Miejscowość:
WĘGLEWO

4. Adres:
nr 2
dz. 138

1. Nazwa :

dom

2. Czas powstania :

koniec XIX wieku

8. Fotografia albo mapa

- Strzałka na mapce wskazuje kierunek ujęcia zdjęcia
- Ukierunkowanie mapki: N



Mapka poglądowa, nie mająca charakteru dok. urzędowego
(baza danych: Powiat pilski - na platformie Geo-System)



5. Przynależność administracyjna:

województwo wielkopolskie

powiat pilski

gmina Ujście

6. Formy ochrony:

7. Opracowanie karty adresowej
(autor i data):

Artur Michalak
10/12/2018



KARTA ADRESOWA ZABYTKU NIERUCHOMEGO

179

3. Miejscowość:

WĘGLEWO

4. Adres:

nr 9

dz. 126, 127

1. Nazwa :

gospoda, ob. dom - świetlica

2. Czas powstania :

koniec XIX wieku

8. Fotografia albo mapa

- Strzałka na mapce wskazuje kierunek ujęcia zdjęcia

- Ukierunkowanie mapki: N



Mapka poglądowa, nie mająca charakteru dok. urzędowego
(baza danych: Powiat pilski - na platformie Geo-System)



5. Przynależność administracyjna:

województwo

wielkopolskie

powiat

pilski

gmina

Ujście

6. Formy ochrony:

7. Opracowanie karty adresowej
(autor i data):

Artur Michalak

10/12/2018



KARTA ADRESOWA ZABYTKU NIERUCHOMEGO

180

3. Miejscowość:

WĘGLEWO

4. Adres:

nr 9

dz. 126

1. Nazwa :

stodoła

2. Czas powstania :

1894 rok

8. Fotografia albo mapa

- Strzałka na mapce wskazuje kierunek ujęcia zdjęcia

- Ukierunkowanie mapki: N



Mapka poglądowa, nie mająca charakteru dok. urzędowego
(baza danych: Powiat pilski - na platformie Geo-System)



5. Przynależność administracyjna:

województwo

wielkopolskie

powiat

pilski

gmina

Ujście

6. Formy ochrony:

7. Opracowanie karty adresowej
(autor i data):

Artur Michalak

10/12/2018



KARTA ADRESOWA ZABYTKU NIERUCHOMEGO

181

3. Miejscowość:

WĘGLEWO

4. Adres:

nr 11

dz. 123

1. Nazwa :

dom

2. Czas powstania :

początek XX wieku

8. Fotografia albo mapa

- Strzałka na mapce wskazuje kierunek ujęcia zdjęcia

- Ukierunkowanie mapki: N



Mapka poglądowa, nie mająca charakteru dok. urzędowego
(baza danych: Powiat pilski - na platformie Geo-System)



5. Przynależność administracyjna:

województwo

wielkopolskie

powiat

pilski

gmina

Ujście

6. Formy ochrony:

7. Opracowanie karty adresowej
(autor i data):

Artur Michalak

10/12/2018



KARTA ADRESOWA ZABYTKU NIERUCHOMEGO

182

3. Miejscowość:

WĘGLEWO

4. Adres:

dz. 74/2, 74/3

1. Nazwa :

remiza strażacka

2. Czas powstania :

początek XX wieku

8. Fotografia albo mapa

- Strzałka na mapce wskazuje kierunek ujęcia zdjęcia

- Ukierunkowanie mapki: N



Mapka poglądowa, nie mająca charakteru dok. urzędowego
(baza danych: Powiat pilski - na platformie Geo-System)



5. Przynależność administracyjna:

województwo

wielkopolskie

powiat

pilski

gmina

Ujście

6. Formy ochrony:

7. Opracowanie karty adresowej
(autor i data):

Artur Michalak

10/12/2018



KARTA ADRESOWA ZABYTKU NIERUCHOMEGO

183

3. Miejscowość:

WĘGLEWO

4. Adres:

dz. 68/4

1. Nazwa :

krzyż przydrożny

2. Czas powstania :

połowa XX wieku


8. Fotografia albo mapa

- Strzałka na mapce wskazuje kierunek ujęcia zdjęcia

- Ukierunkowanie mapki: N



Mapka poglądowa, nie mająca charakteru dok. urzędowego
(baza danych: Powiat pilski - na platformie Geo-System)



5. Przynależność administracyjna:

województwo wielkopolskie

powiat pilski

gmina Ujście

6. Formy ochrony:

7. Opracowanie karty adresowej
(autor i data):

Artur Michalak

10/12/2018

